




DORFENTWICKLUNG OT BERTERODA STADT EISENACH









BODENORDNUNG

LEGENDE





Eigentumsformen

-  kommunale Flächen
-  Bodenverwertungs- und -verwaltungsGmbH (BVVG)
-  Private Flächen, sonstiges




Bodenordnungsmaßnahmen

-  Gewässer auf Privatland, eigentumsrechtliche Klärung
-  öffentlicher Weg, Haltestelle auf Privatland, Vermessung und eigentumsrechtliche Klärung erforderlich
-  kommunale Fläche, Verkauf bzw. Flächentausch möglich
-  Bedarfsfläche Festplatz Gemeinde Berteroda, privat
-  Baulandreserve, eventueller Flächenerwerb durch Kommune
-  innerörtliche Baulandreserve
-  Umbau, Sanierung, Ersatzneubau
-  mögliche Flurstücksbegrenzung



Maßnahmen im Flurbereinigungsverfahren (nachrichtlich übernommen)

-  Wegebaumaßnahmen im Flurbereinigungsverfahren
-  keine Maßnahmen vorgesehen
-  Benennung der Maßnahme im Flurbereinigungsverfahren
-  Benennung der Maßnahme im Flurbereinigungsverfahren - Bereich Gewässer







Grünordnung

-  Flächenausgleich Streuobstwiese
-  (Wind-)Schutzpflanzung Strauchreihen
-  (Wind-)Schutzpflanzung Baumreihen

Gewässerschutz

-  Naturnaher Ausbau Teich
-  Bober, naturnaher Ausbau

Sonstige Planzeichen

-  Geltungsbereich des DE-Planes
-  Parzellengrenzen
-  Flurgrenze
-  Brücke
-  Flurstücksnummer
-  Hausnummer

DORFENTWICKLUNG EISENACH, OT BERTERODA

BODENORDNUNG M 1 : 2000

AUFTRAGGEBER: Stadt Eisenach
 PLANUNG: Dipl.-Ing. Steffi Klimpf, Architektin
 Neustadt 37, 99817 Eisenach
 Tel.: 03691 75177, Fax: 785263

DATUM: 23. 06. 2004 **PLAN 1.20**

- D** Geplante DE-Maßnahmen, die Bodenordnung und Klärung eigentumsrechtlicher Verhältnisse erfordern
- D.1 Sport- und Festwiese
 - D.2 Gestaltungsschwerpunkt an der Quelle
 - D.3 westlicher Fußweg, Fußgängerbrücke
 - D.4 Fußweg ehemaliger Böberverlauf
 - D.5 Renaturierung Böber
 - D.6 Grünordnung
 - D.7 Grünordnung, Flächenausgleich
- B** Sonstige erforderliche Klärung zu Bodenordnung und Eigentumsrecht
- B.1 Fußweg
 - B.2 Haltestelle Bus
 - B.3 Friedhof
 - B.4 Östliche Ortsrandstraße
 - B.5 Vorhabensfläche Bauland

