

Lauterbach

Bischofroda

Berka v.d. Hainich

Amt Creuzburg

Herleshausen

Krauthausen


Hörselberg-Hainich

### Stadt Eisenach "FahrRADplan Eisenach"

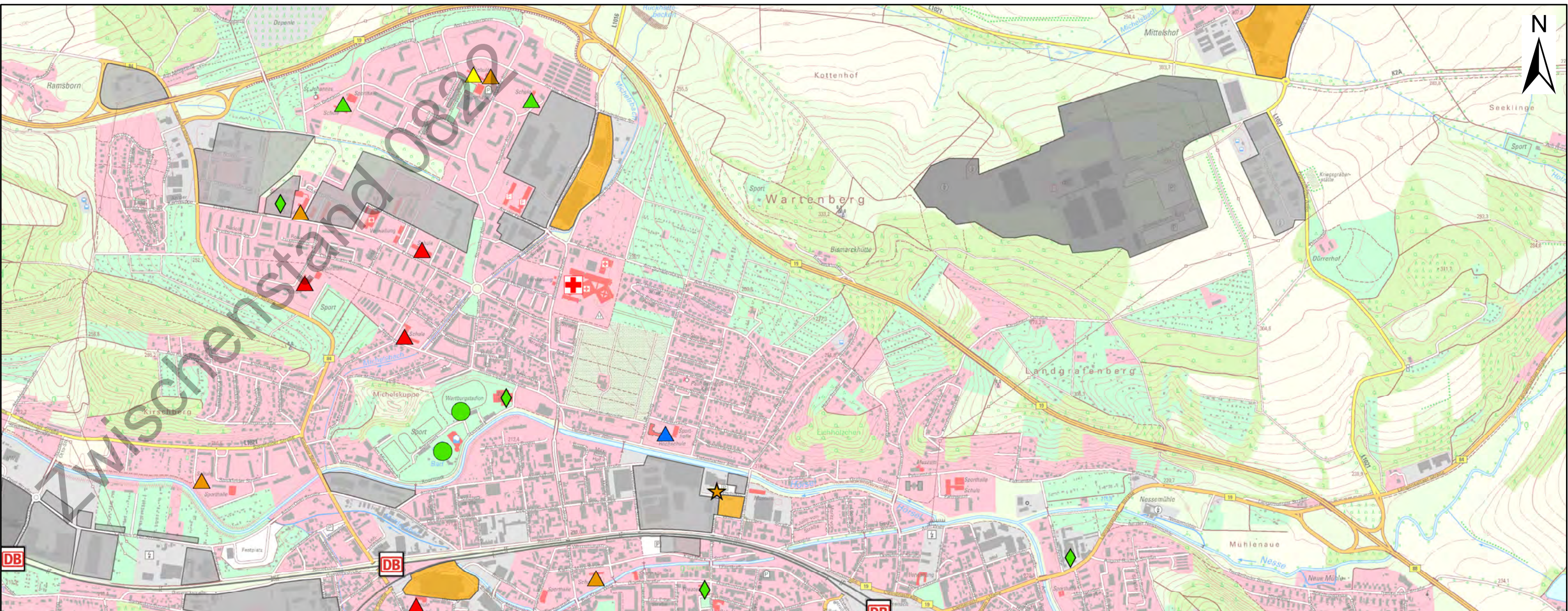


#### Plan 01a - Quellen und Ziele

- |  |                           |  |                     |
|--|---------------------------|--|---------------------|
|  | Grundschule               |  | Versorgungsstandort |
|  | Weiterführende Schule     |  | Gewerbegebiet       |
|  | Berufsbildende Schule     |  | Industriegebiet     |
|  | Hochschule                |  | Fußgängerzone       |
|  | Förderschule              |  |                     |
|  | Bahnhof / Haltepunkt      |  |                     |
|  | Klinik                    |  |                     |
|  | Rathaus                   |  |                     |
|  | Sehenswürdigkeit          |  |                     |
|  | Veranstaltungsort         |  |                     |
|  | Sport- und Freizeitanlage |  |                     |



Wutha-Farnroda

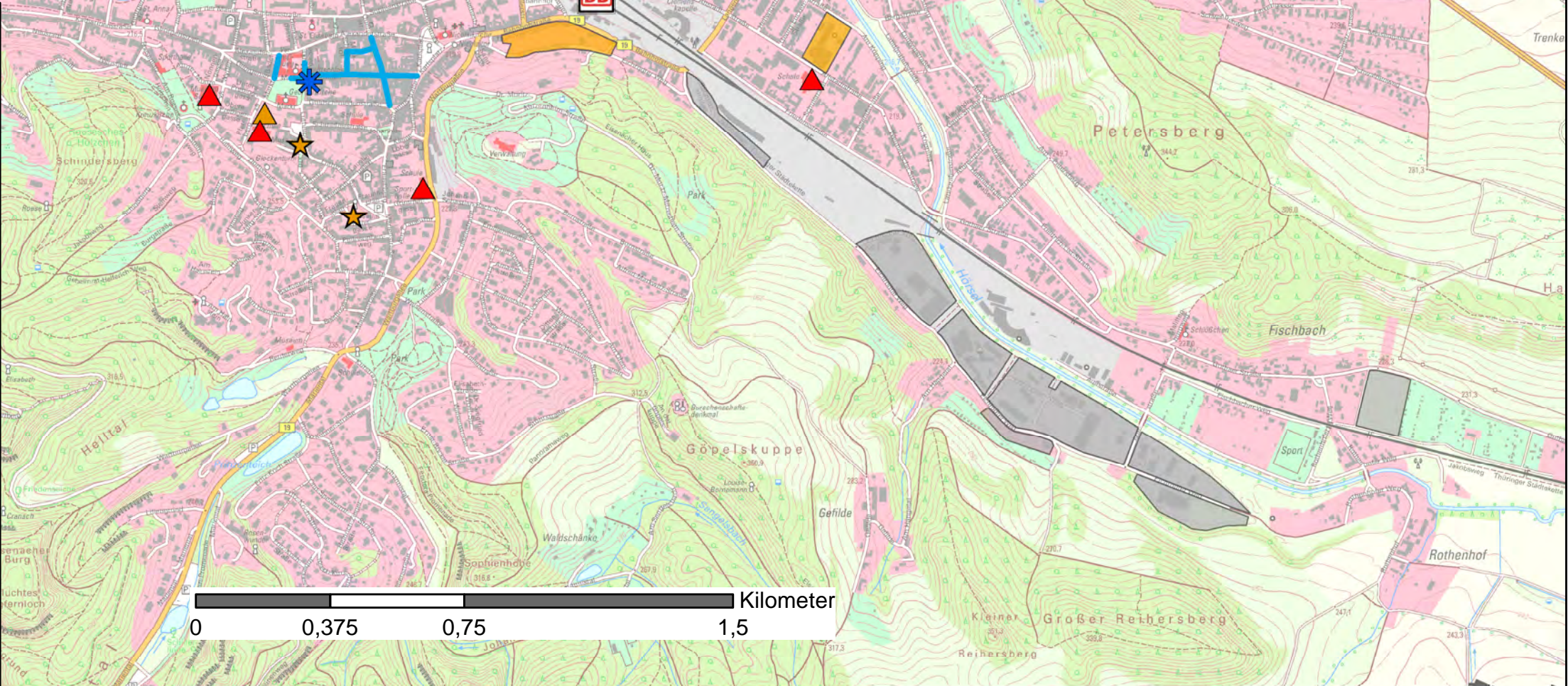



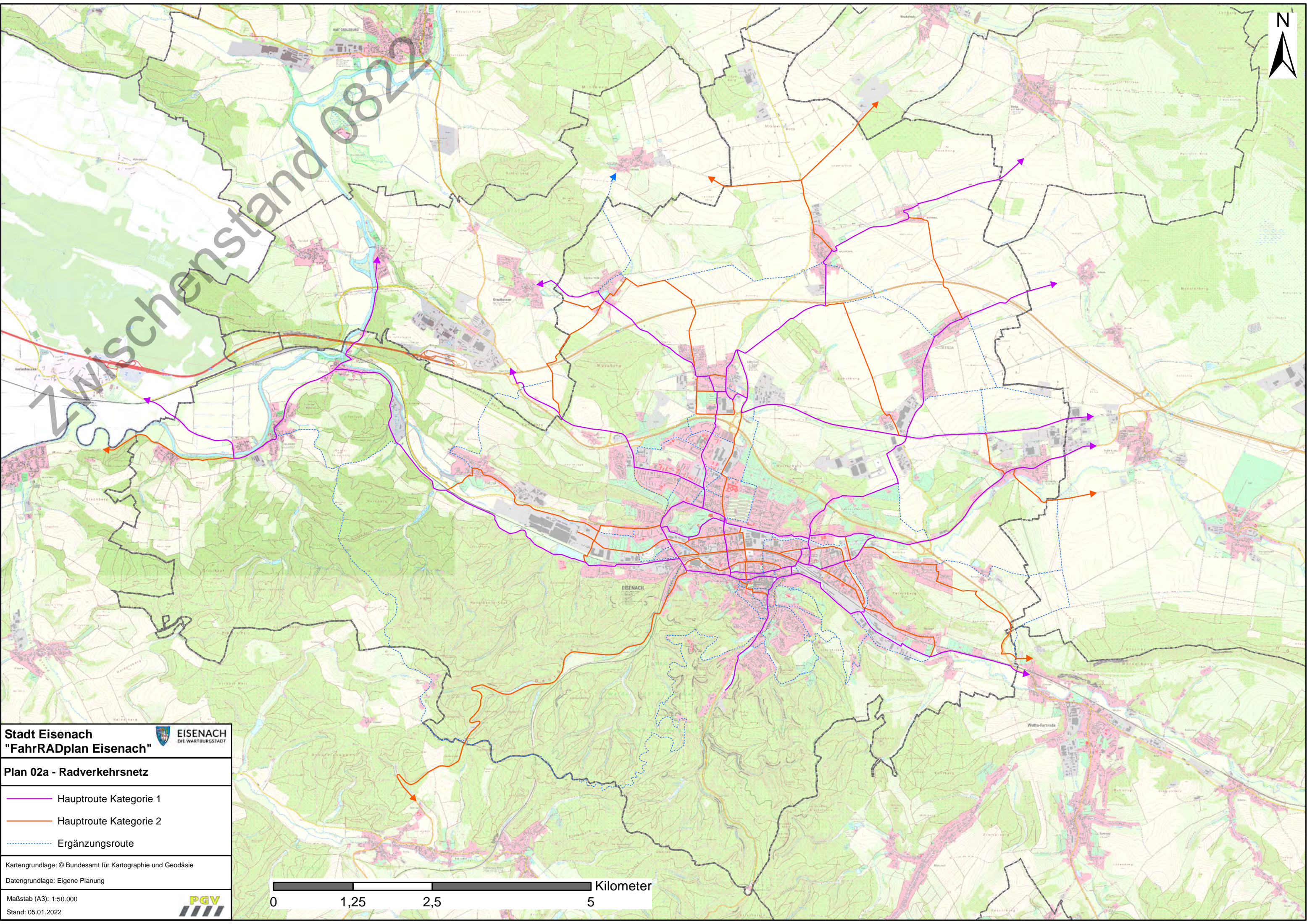
**Stadt Eisenach**  
**"FahrRADplan Eisenach"**



**Plan 01b - Quellen und Ziele (Kernstadt)**

- |  |                           |  |                     |
|--|---------------------------|--|---------------------|
|  | Grundschule               |  | Versorgungsstandort |
|  | Weiterführende Schule     |  | Gewerbegebiet       |
|  | Berufsbildende Schule     |  | Industriegebiet     |
|  | Hochschule                |  | Fußgängerzone       |
|  | Förderschule              |  |                     |
|  | Bahnhof / Haltepunkt      |  |                     |
|  | Klinik                    |  |                     |
|  | Rathaus                   |  |                     |
|  | Sehenswürdigkeit          |  |                     |
|  | Veranstaltungsort         |  |                     |
|  | Sport- und Freizeitanlage |  |                     |








**Stadt Eisenach**  
**"FahrRADplan Eisenach"**



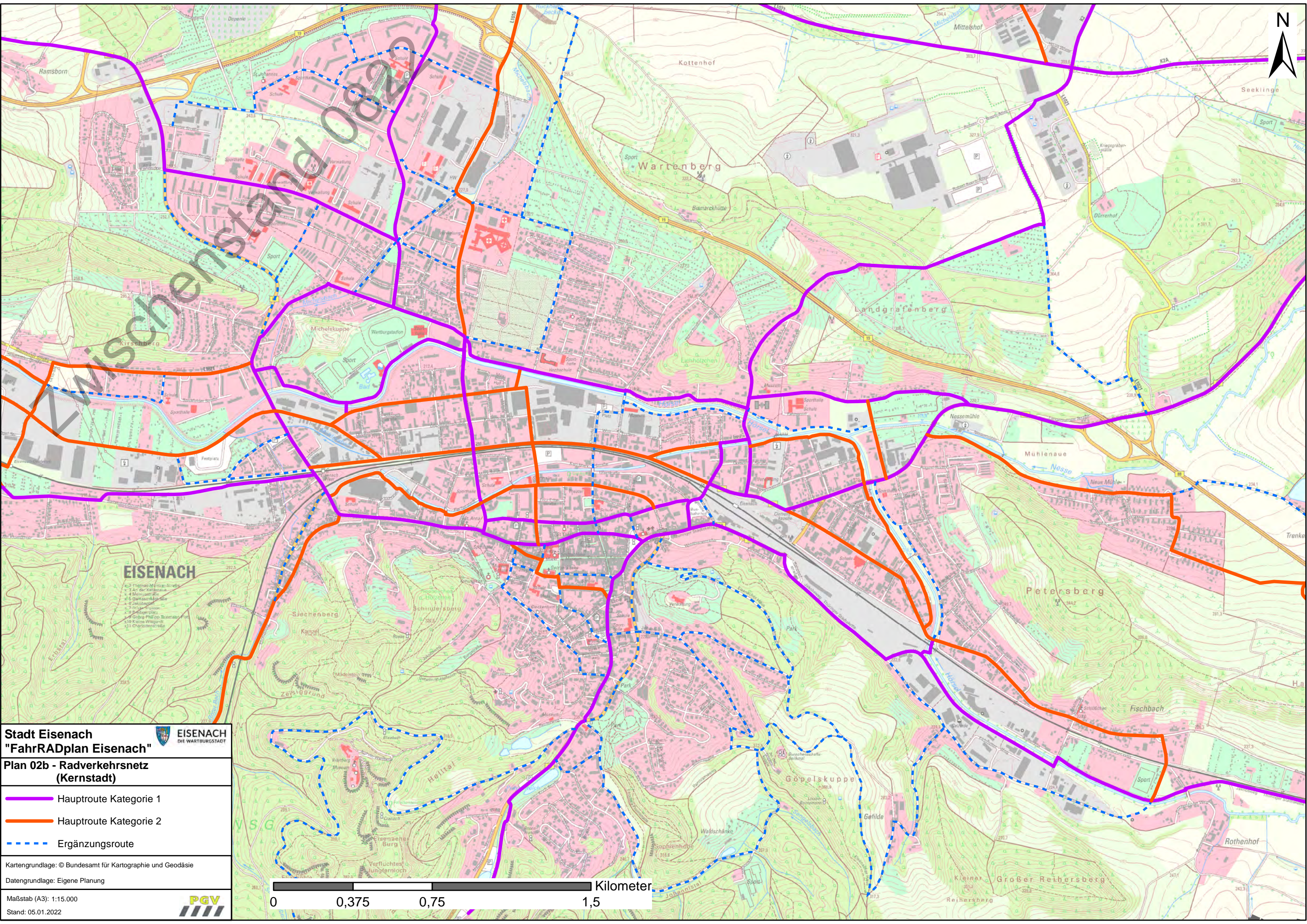
**Plan 02a - Radverkehrsnetz**

-  Hauptroute Kategorie 1
-  Hauptroute Kategorie 2
-  Ergänzungsrouten

Kartengrundlage: © Bundesamt für Kartographie und Geodäsie  
Datengrundlage: Eigene Planung

Maßstab (A3): 1:50.000  
Stand: 05.01.2022






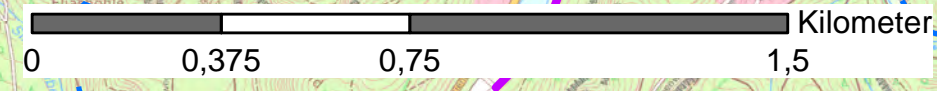
**Stadt Eisenach**  
**"FahrRADplan Eisenach"**

**Plan 02b - Radverkehrsnetz (Kernstadt)**

- Hauptroute Kategorie 1
- Hauptroute Kategorie 2
- Ergänzungsroute

Kartengrundlage: © Bundesamt für Kartographie und Geodäsie  
 Datengrundlage: Eigene Planung

Maßstab (A3): 1:15.000  
 Stand: 05.01.2022

**EISENACH**

- 37 Thurn-und-Taxis-Straße
- 38 Thurn-und-Taxis-Straße
- 39 Thurn-und-Taxis-Straße
- 40 Thurn-und-Taxis-Straße
- 41 Thurn-und-Taxis-Straße
- 42 Thurn-und-Taxis-Straße
- 43 Thurn-und-Taxis-Straße
- 44 Thurn-und-Taxis-Straße
- 45 Thurn-und-Taxis-Straße
- 46 Thurn-und-Taxis-Straße
- 47 Thurn-und-Taxis-Straße
- 48 Thurn-und-Taxis-Straße
- 49 Thurn-und-Taxis-Straße
- 50 Thurn-und-Taxis-Straße
- 51 Thurn-und-Taxis-Straße
- 52 Thurn-und-Taxis-Straße
- 53 Thurn-und-Taxis-Straße
- 54 Thurn-und-Taxis-Straße
- 55 Thurn-und-Taxis-Straße
- 56 Thurn-und-Taxis-Straße
- 57 Thurn-und-Taxis-Straße
- 58 Thurn-und-Taxis-Straße
- 59 Thurn-und-Taxis-Straße
- 60 Thurn-und-Taxis-Straße
- 61 Thurn-und-Taxis-Straße
- 62 Thurn-und-Taxis-Straße
- 63 Thurn-und-Taxis-Straße
- 64 Thurn-und-Taxis-Straße
- 65 Thurn-und-Taxis-Straße
- 66 Thurn-und-Taxis-Straße
- 67 Thurn-und-Taxis-Straße
- 68 Thurn-und-Taxis-Straße
- 69 Thurn-und-Taxis-Straße
- 70 Thurn-und-Taxis-Straße
- 71 Thurn-und-Taxis-Straße
- 72 Thurn-und-Taxis-Straße
- 73 Thurn-und-Taxis-Straße
- 74 Thurn-und-Taxis-Straße
- 75 Thurn-und-Taxis-Straße
- 76 Thurn-und-Taxis-Straße
- 77 Thurn-und-Taxis-Straße
- 78 Thurn-und-Taxis-Straße
- 79 Thurn-und-Taxis-Straße
- 80 Thurn-und-Taxis-Straße
- 81 Thurn-und-Taxis-Straße
- 82 Thurn-und-Taxis-Straße
- 83 Thurn-und-Taxis-Straße
- 84 Thurn-und-Taxis-Straße
- 85 Thurn-und-Taxis-Straße
- 86 Thurn-und-Taxis-Straße
- 87 Thurn-und-Taxis-Straße
- 88 Thurn-und-Taxis-Straße
- 89 Thurn-und-Taxis-Straße
- 90 Thurn-und-Taxis-Straße
- 91 Thurn-und-Taxis-Straße
- 92 Thurn-und-Taxis-Straße
- 93 Thurn-und-Taxis-Straße
- 94 Thurn-und-Taxis-Straße
- 95 Thurn-und-Taxis-Straße
- 96 Thurn-und-Taxis-Straße
- 97 Thurn-und-Taxis-Straße
- 98 Thurn-und-Taxis-Straße
- 99 Thurn-und-Taxis-Straße
- 100 Thurn-und-Taxis-Straße

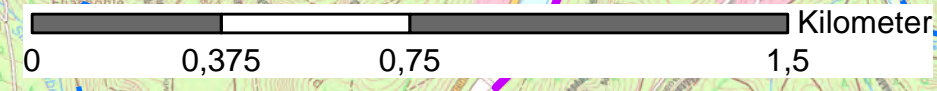
**EISENACH**  
DIE WARTBURGSTADT

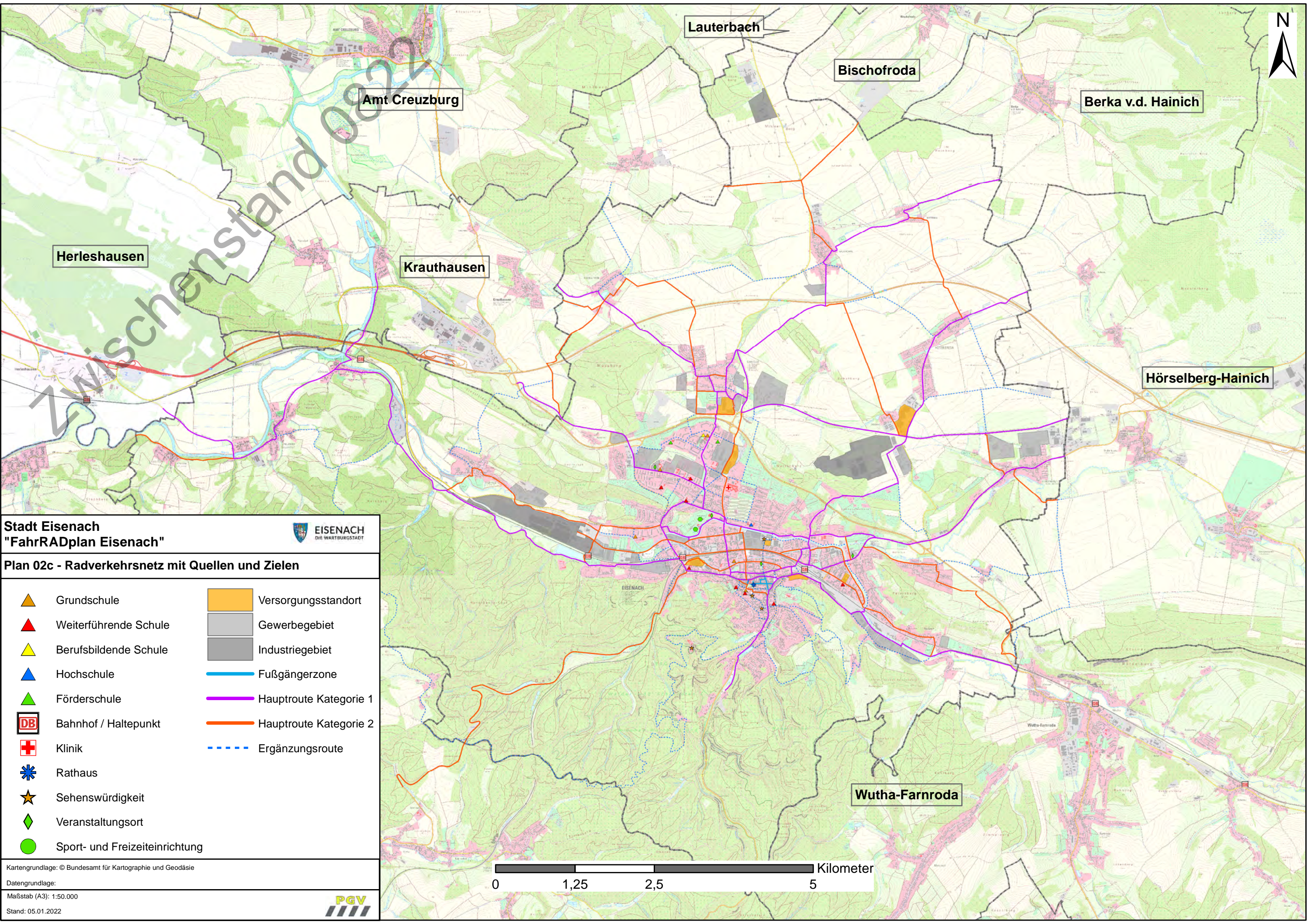
**Plan 02b - Radverkehrsnetz (Kernstadt)**

- Hauptroute Kategorie 1
- Hauptroute Kategorie 2
- Ergänzungsroute

Kartengrundlage: © Bundesamt für Kartographie und Geodäsie  
Datengrundlage: Eigene Planung

Maßstab (A3): 1:15.000  
Stand: 05.01.2022





Zwischenstand 0022

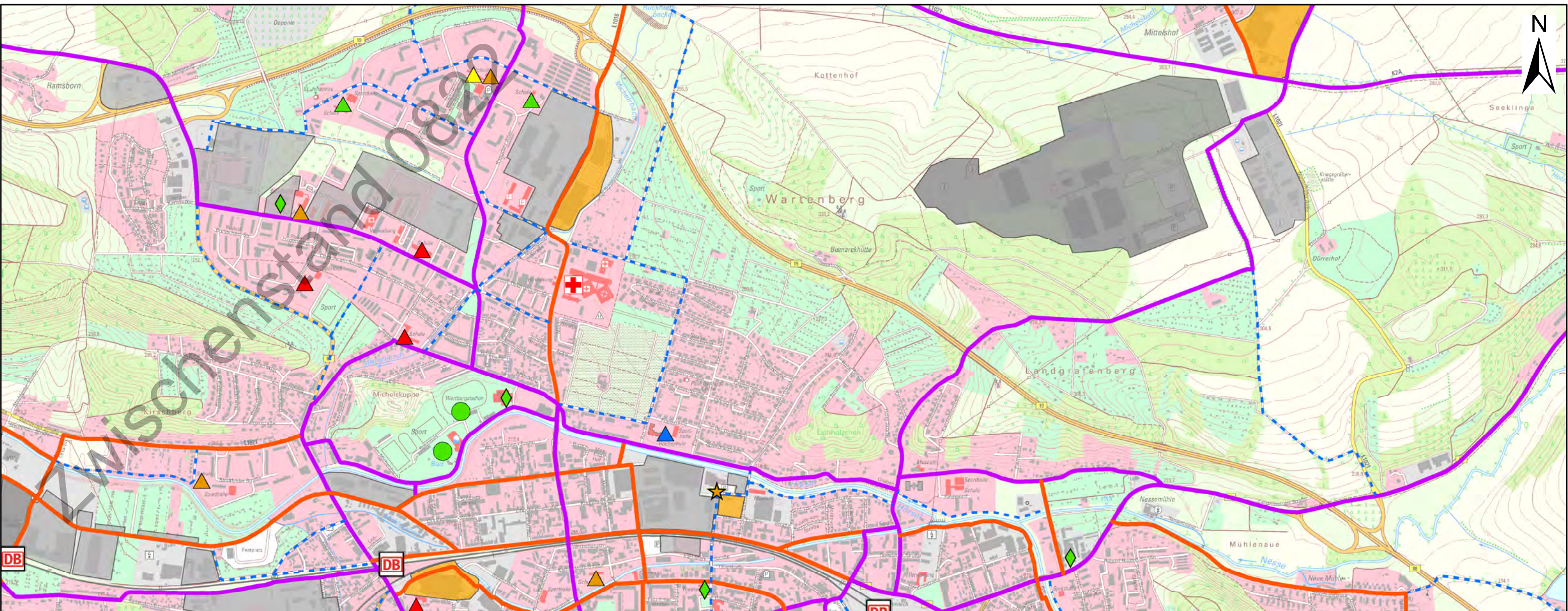
**Stadt Eisenach**  
**"FahrRADplan Eisenach"**



**Plan 02c - Radverkehrsnetz mit Quellen und Zielen**

- |  |                                |  |                        |
|--|--------------------------------|--|------------------------|
|  | Grundschule                    |  | Versorgungsstandort    |
|  | Weiterführende Schule          |  | Gewerbegebiet          |
|  | Berufsbildende Schule          |  | Industriegebiet        |
|  | Hochschule                     |  | Fußgängerzone          |
|  | Förderschule                   |  | Hauptroute Kategorie 1 |
|  | Bahnhof / Haltepunkt           |  | Hauptroute Kategorie 2 |
|  | Klinik                         |  | Ergänzungsrouten       |
|  | Rathaus                        |  |                        |
|  | Sehenswürdigkeit               |  |                        |
|  | Veranstaltungsort              |  |                        |
|  | Sport- und Freizeiteinrichtung |  |                        |



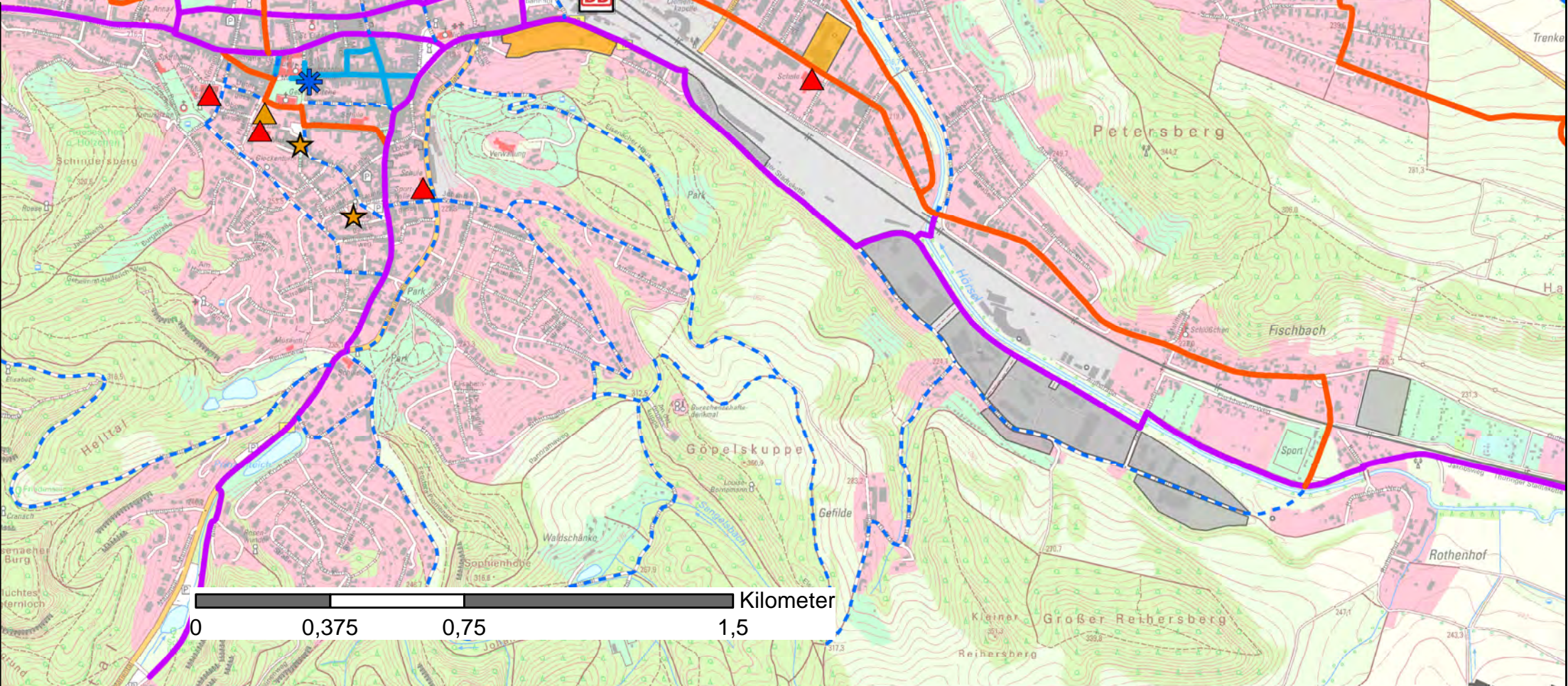
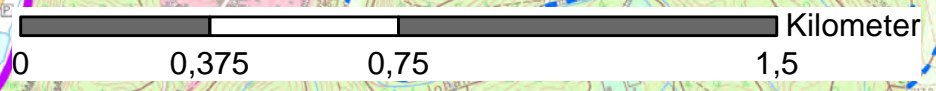


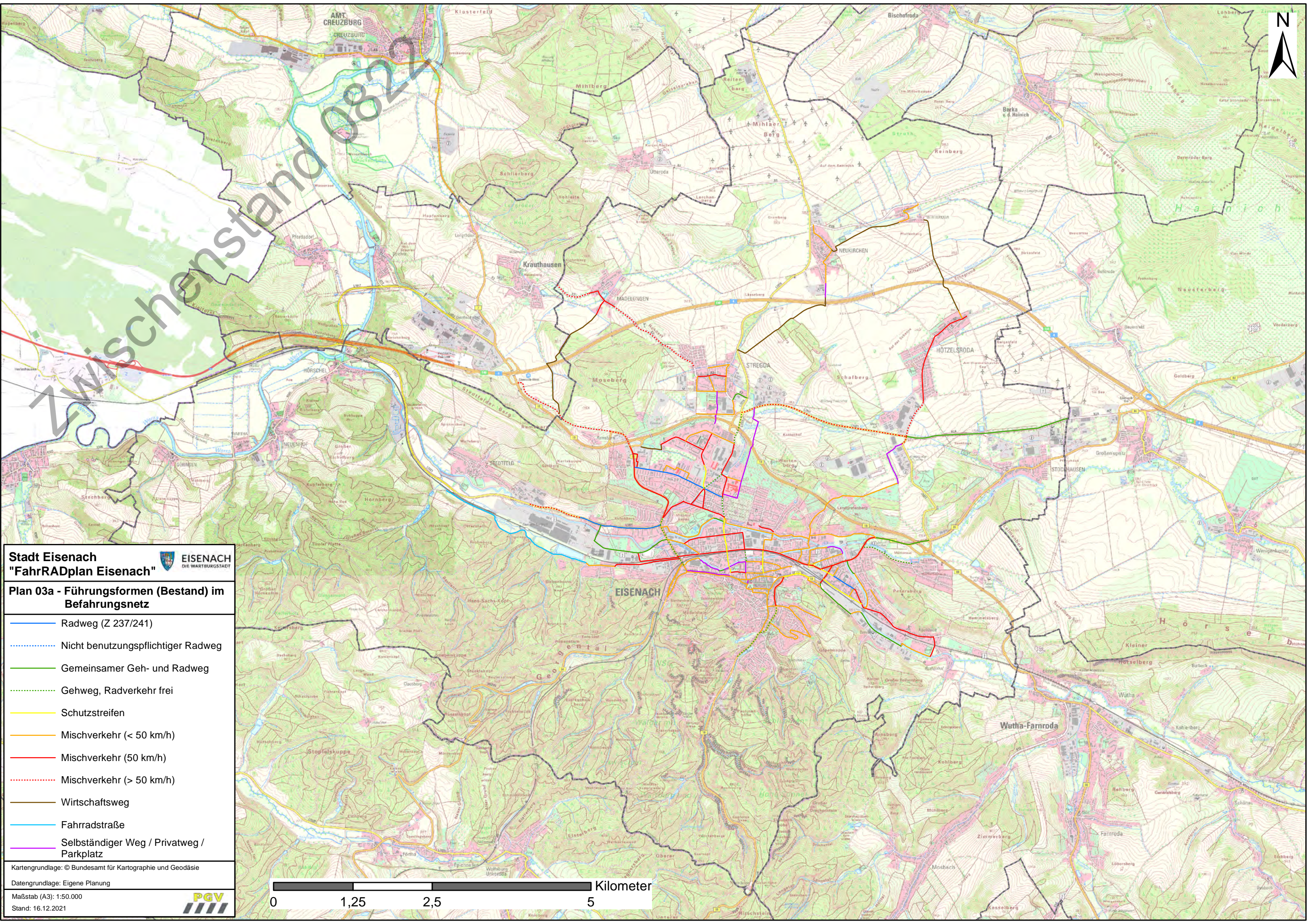
**Stadt Eisenach**  
**"FahrRADplan Eisenach"**



**Plan 02d - Radverkehrsnetz mit Quellen und Zielen (Kernstadt)**

- |  |                                |  |                        |
|--|--------------------------------|--|------------------------|
|  | Grundschule                    |  | Versorgungsstandort    |
|  | Weiterführende Schule          |  | Gewerbegebiet          |
|  | Berufsbildende Schule          |  | Industriegebiet        |
|  | Hochschule                     |  | Fußgängerzone          |
|  | Förderschule                   |  | Hauptroute Kategorie 1 |
|  | Bahnhof / Haltepunkt           |  | Hauptroute Kategorie 2 |
|  | Klinik                         |  | Ergänzungsrouten       |
|  | Rathaus                        |  |                        |
|  | Sehenswürdigkeit               |  |                        |
|  | Veranstaltungsort              |  |                        |
|  | Sport- und Freizeiteinrichtung |  |                        |








**Stadt Eisenach**  
**"FahrRADplan Eisenach"**



**Plan 03a - Führungsformen (Bestand) im**  
**Befahrungnetz**

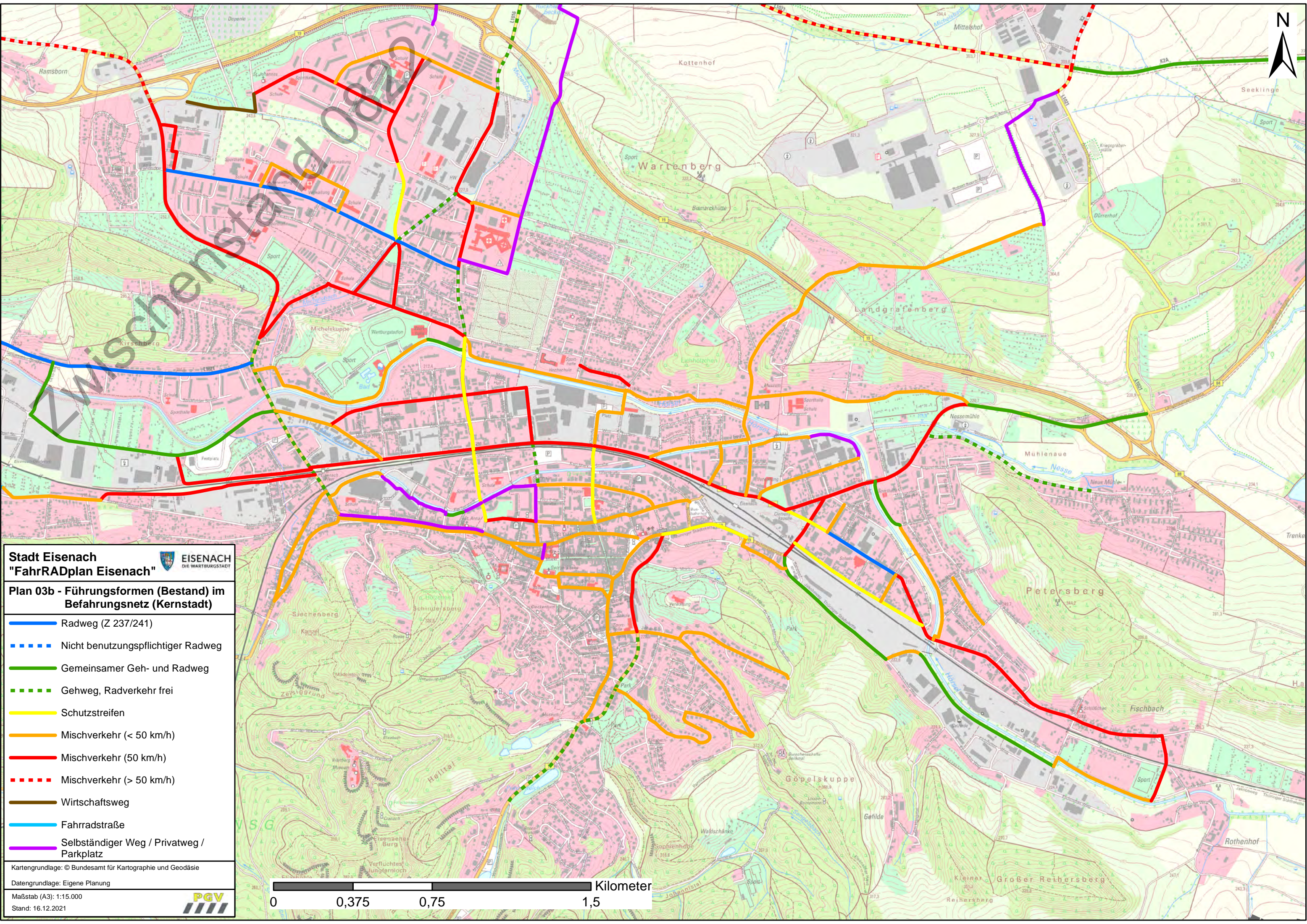
-  Radweg (Z 237/241)
-  Nicht benutzungspflichtiger Radweg
-  Gemeinsamer Geh- und Radweg
-  Gehweg, Radverkehr frei
-  Schutzstreifen
-  Mischverkehr (< 50 km/h)
-  Mischverkehr (50 km/h)
-  Mischverkehr (> 50 km/h)
-  Wirtschaftsweg
-  Fahrradstraße
-  Selbständiger Weg / Privatweg / Parkplatz

Kartgrundlage: © Bundesamt für Kartographie und Geodäsie

Datengrundlage: Eigene Planung

Maßstab (A3): 1:50.000  
Stand: 16.12.2021










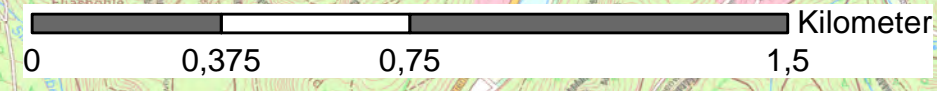
**Stadt Eisenach**  
**"FahrRADplan Eisenach"**



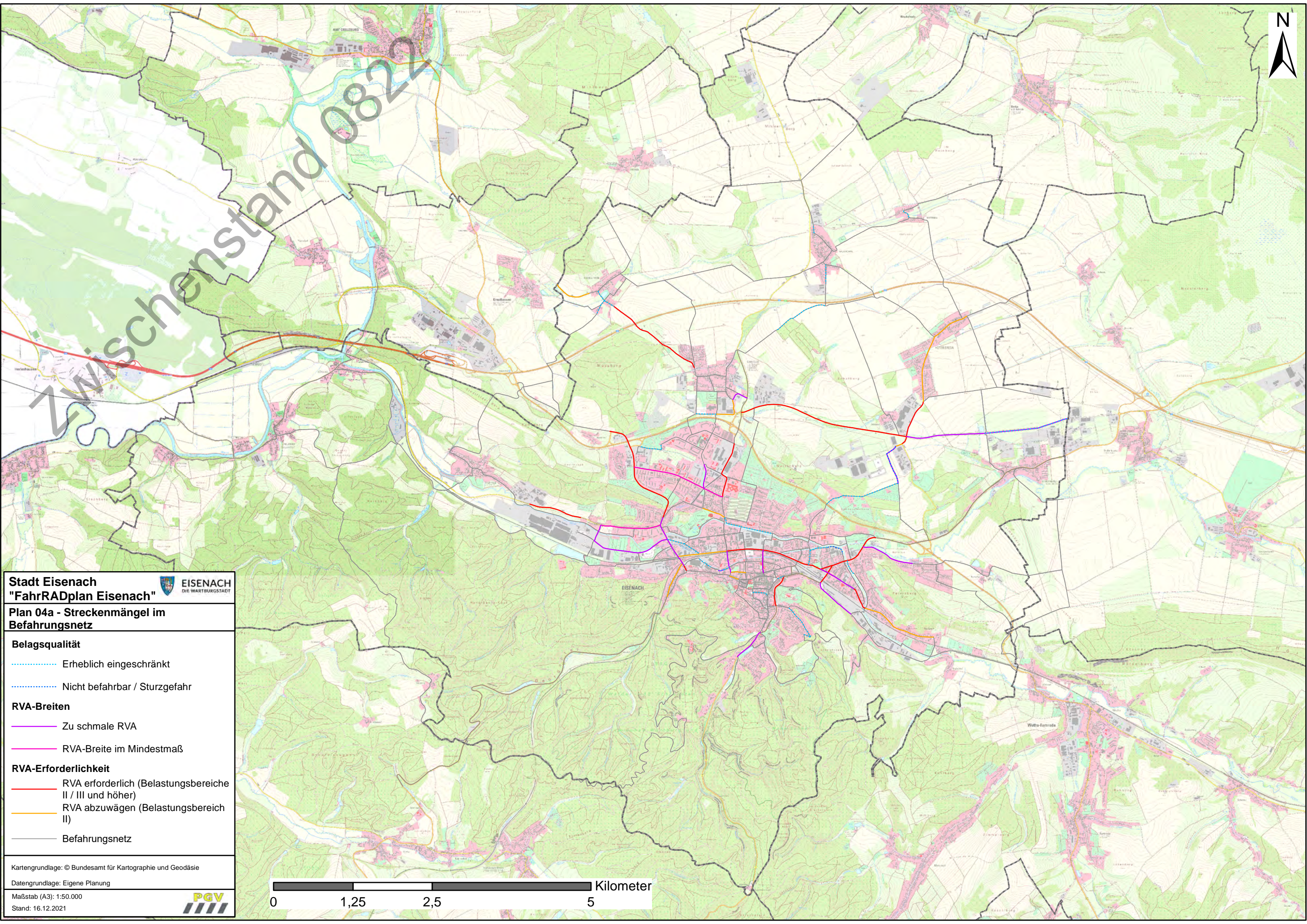
**Plan 03b - Führungsformen (Bestand) im**  
**Befahrungnetz (Kernstadt)**

-  Radweg (Z 237/241)
-  Nicht benutzungspflichtiger Radweg
-  Gemeinsamer Geh- und Radweg
-  Gehweg, Radverkehr frei
-  Schutzstreifen
-  Mischverkehr (< 50 km/h)
-  Mischverkehr (50 km/h)
-  Mischverkehr (> 50 km/h)
-  Wirtschaftsweg
-  Fahrradstraße
-  Selbständiger Weg / Privatweg / Parkplatz

Kartgrundlage: © Bundesamt für Kartographie und Geodäsie  
Datengrundlage: Eigene Planung  
Maßstab (A3): 1:15.000  
Stand: 16.12.2021







**Stadt Eisenach**  
**"FahrRADplan Eisenach"**

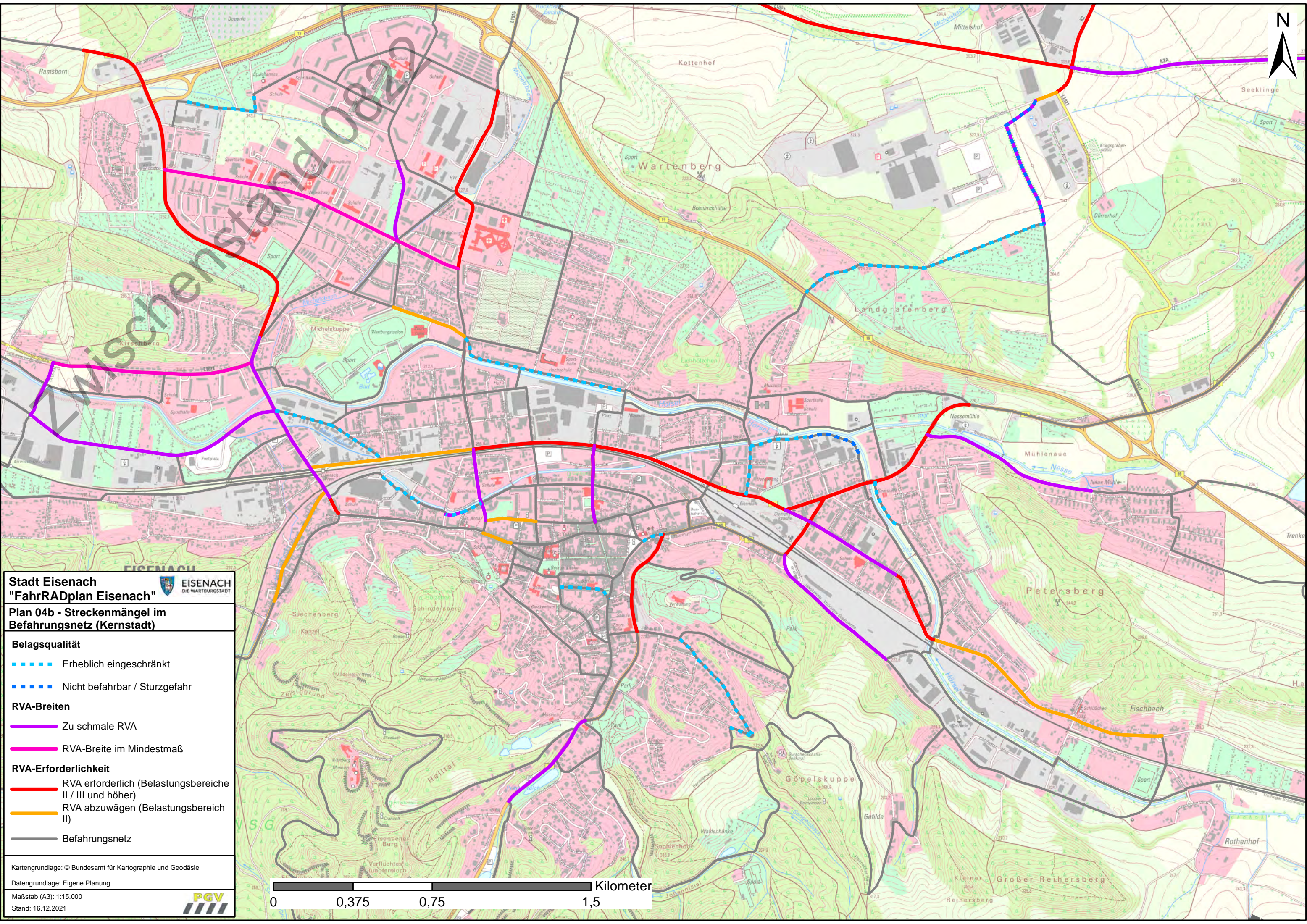


**Plan 04a - Streckenmängel im  
Befahrungsnetz**

- Belagsqualität**
- ..... Erheblich eingeschränkt
  - ..... Nicht befahrbar / Sturzgefahr
- RVA-Breiten**
- Zu schmale RVA
  - RVA-Breite im Mindestmaß
- RVA-Erforderlichkeit**
- RVA erforderlich (Belastungsbereiche II / III und höher)
  - RVA abzuwägen (Belastungsbereich II)
  - Befahrungsnetz

Kartengrundlage: © Bundesamt für Kartographie und Geodäsie  
Datengrundlage: Eigene Planung  
Maßstab (A3): 1:50.000  
Stand: 16.12.2021





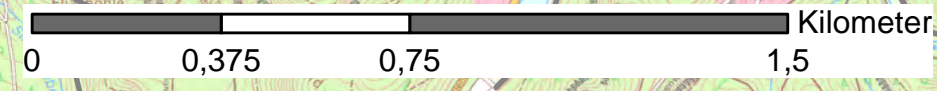
**Stadt Eisenach**  
**"FahrRADplan Eisenach"**



**Plan 04b - Streckenmängel im**  
**Befahrungnetz (Kernstadt)**

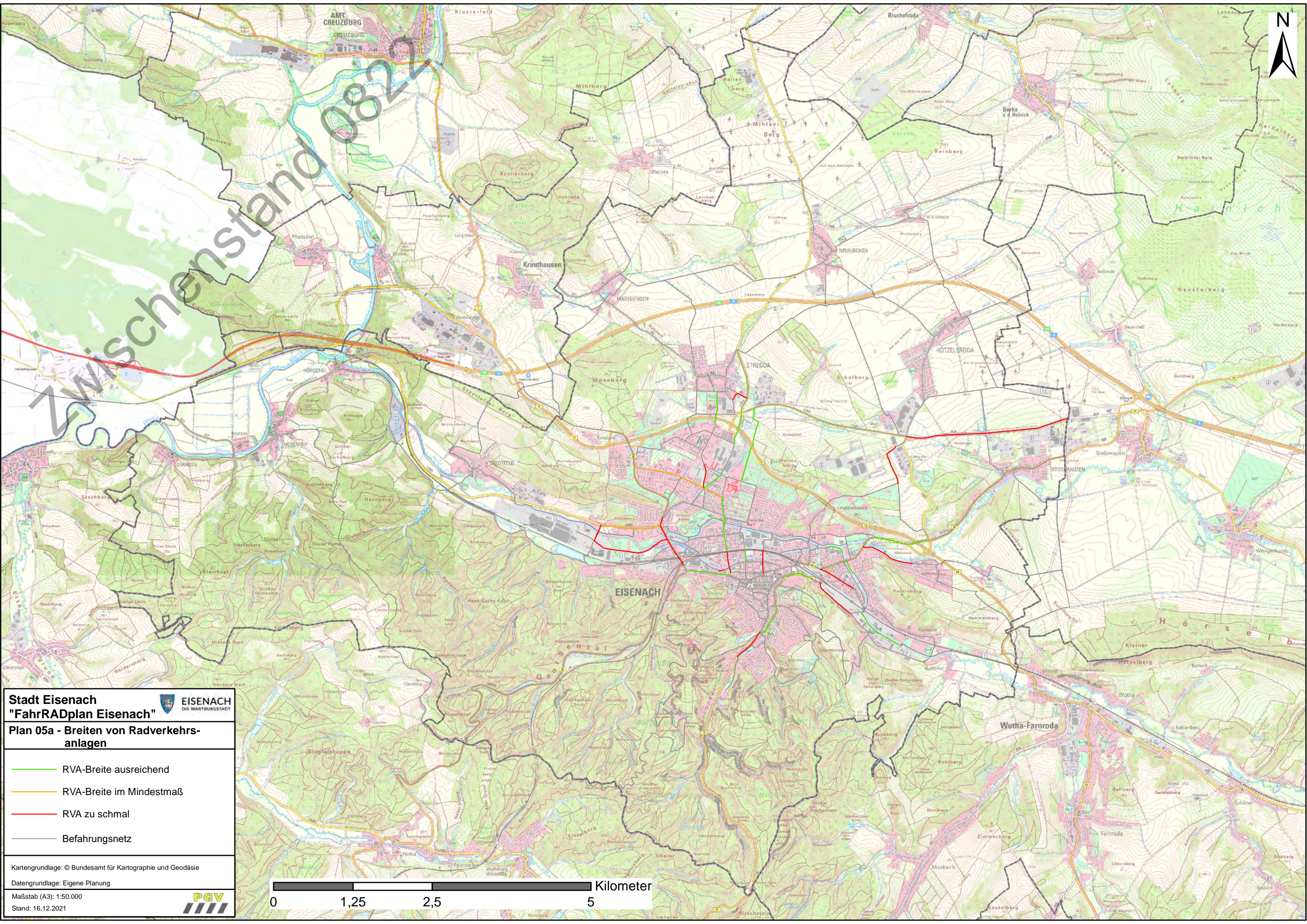
- Belagsqualität**
- - - - - Erheblich eingeschränkt
  - - - - - Nicht befahrbar / Sturzgefahr
- RVA-Breiten**
- Zu schmale RVA
  - RVA-Breite im Mindestmaß
- RVA-Erforderlichkeit**
- RVA erforderlich (Belastungsbereiche II / III und höher)
  - RVA abzuwägen (Belastungsbereich II)
  - Befahrungnetz

Kartgrundlage: © Bundesamt für Kartographie und Geodäsie  
 Datengrundlage: Eigene Planung  
 Maßstab (A3): 1:15.000  
 Stand: 16.12.2021





Zwischenstand 08.2022



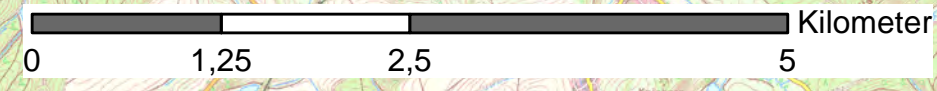
**Stadt Eisenach**  
**"FahrRADplan Eisenach"**

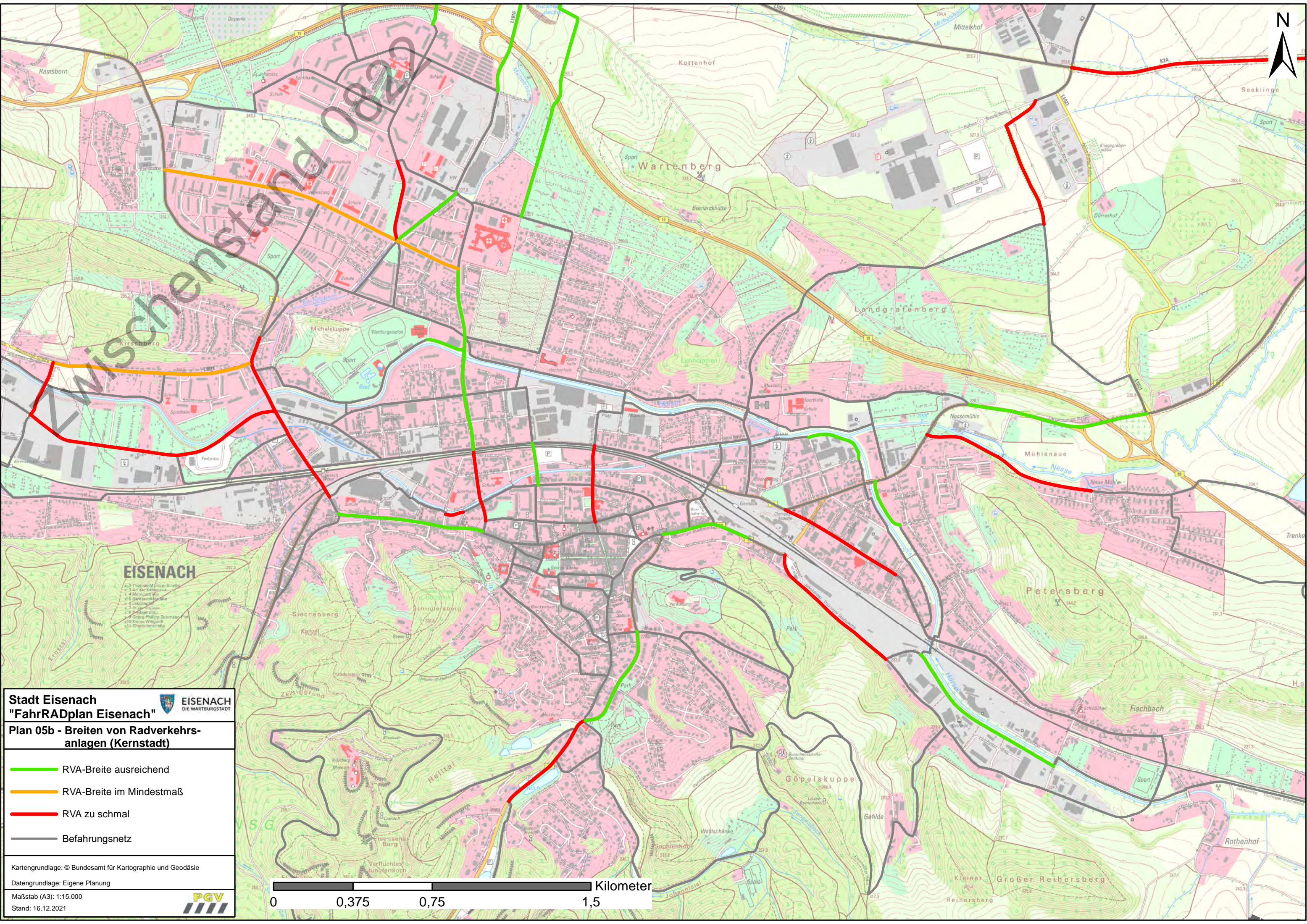


**Plan 05a - Breiten von Radverkehrs-**  
**anlagen**


- RVA-Breite ausreichend
- RVA-Breite im Mindestmaß
- RVA zu schmal
- Befahrungnetz

Kartgrundlage: © Bundesamt für Kartographie und Geodäsie  
 Datengrundlage: Eigene Planung  
 Maßstab (A3): 1:50.000  
 Stand: 16.12.2021









**Stadt Eisenach**  
**"FahrRADplan Eisenach"**


 **EISENACH**  
DIE WARTBURGSTADT

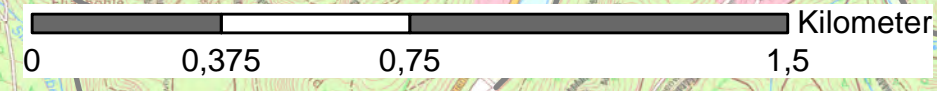
**Plan 05b - Breiten von Radverkehrsanlagen (Kernstadt)**

-  RVA-Breite ausreichend
-  RVA-Breite im Mindestmaß
-  RVA zu schmal
-  Befahrungnetz

Kartgrundlage: © Bundesamt für Kartographie und Geodäsie  
Datengrundlage: Eigene Planung

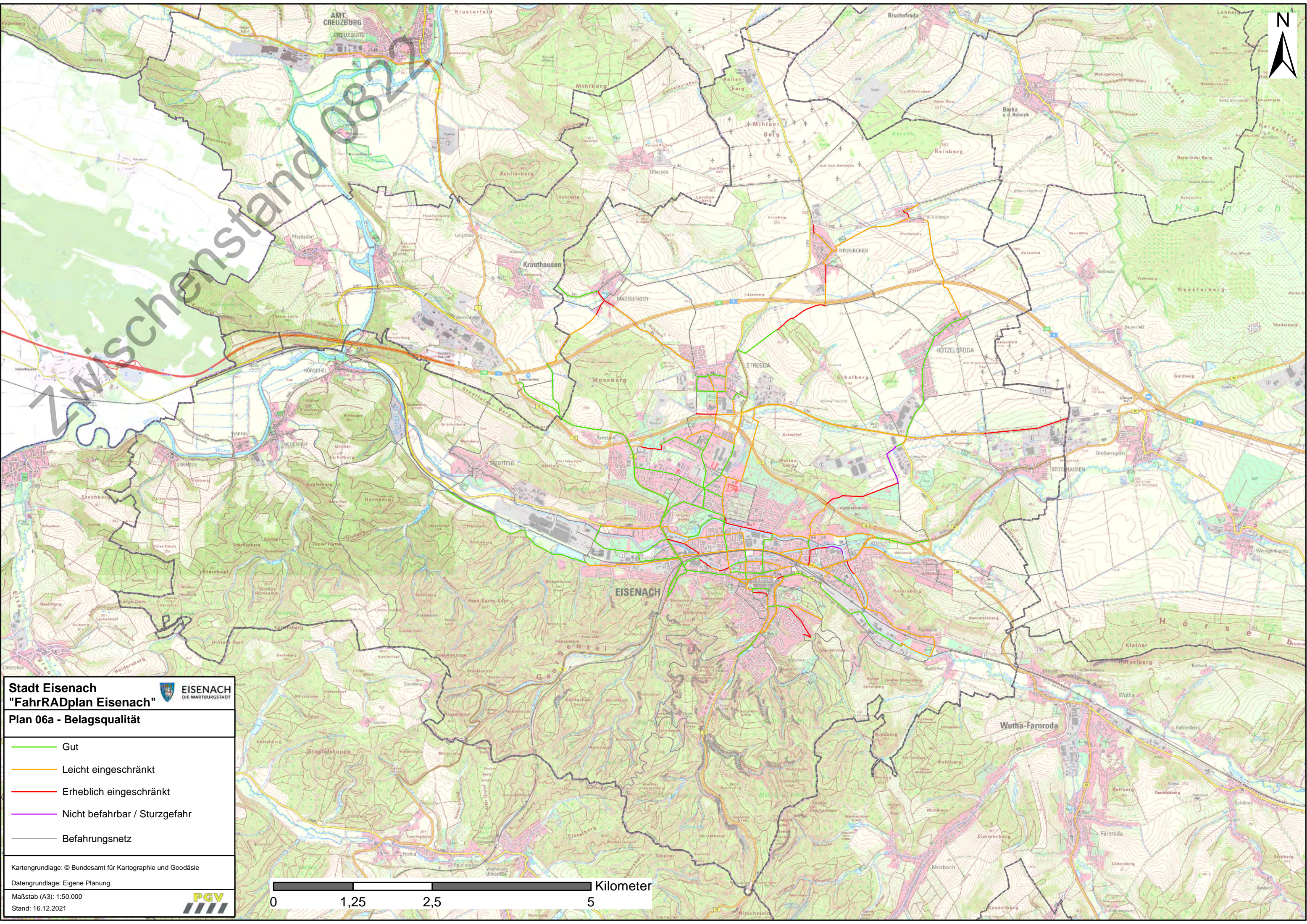
Maßstab (A3): 1:15.000  
Stand: 16.12.2021







Zwischenstand 08.2022



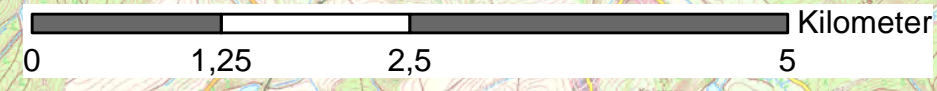
**Stadt Eisenach**  
**"FahrRADplan Eisenach"**

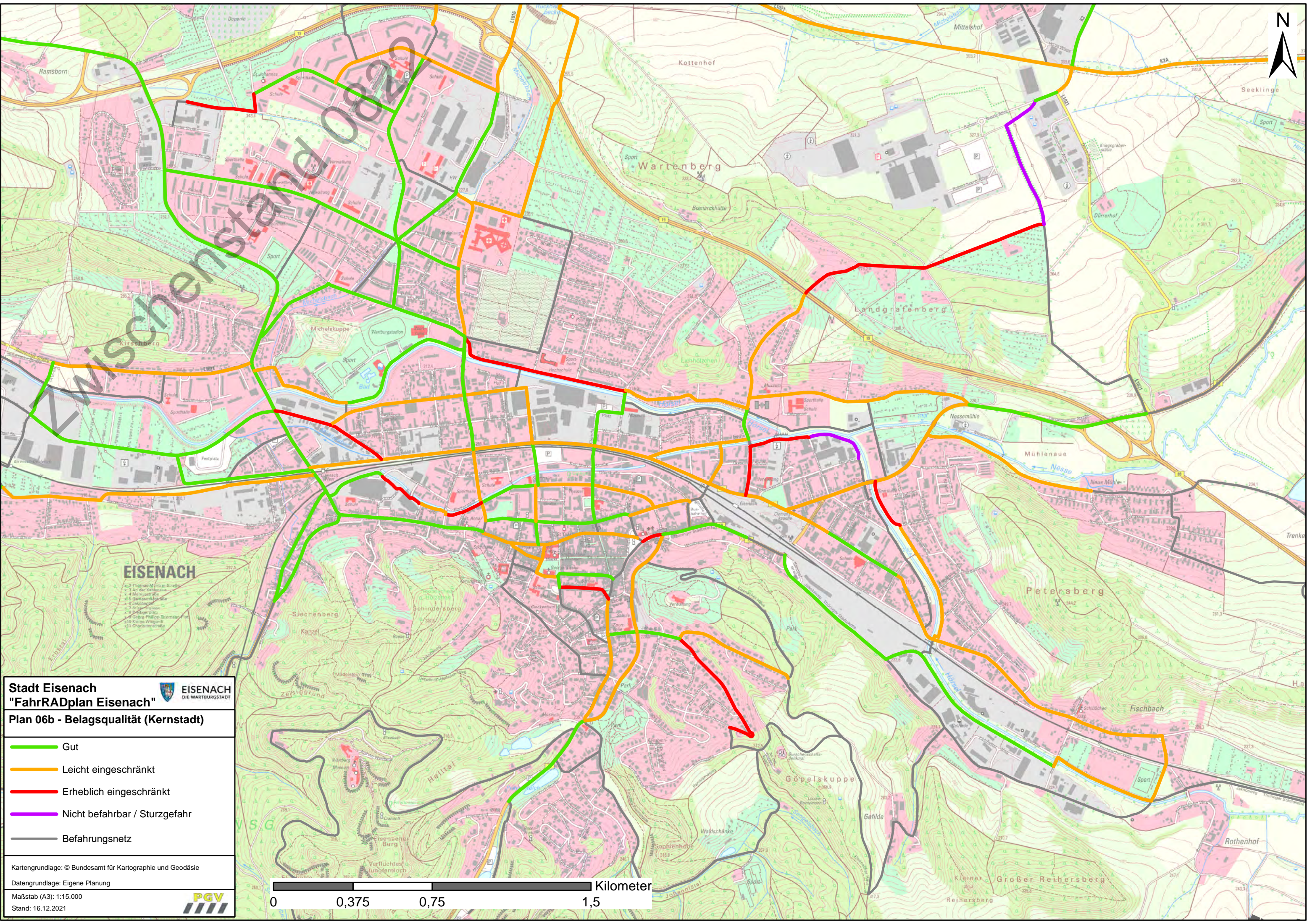


**Plan 06a - Belagsqualität**

- Gut
- Leicht eingeschränkt
- Erheblich eingeschränkt
- Nicht befahrbar / Sturzgefahr
- Befahrungnetz

Kartgrundlage: © Bundesamt für Kartographie und Geodäsie  
 Datengrundlage: Eigene Planung  
 Maßstab (A3): 1:50.000  
 Stand: 16.12.2021





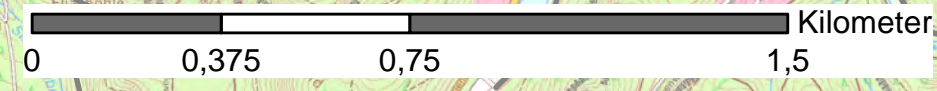
**Stadt Eisenach**  
**"FahrRADplan Eisenach"**



**Plan 06b - Belagsqualität (Kernstadt)**

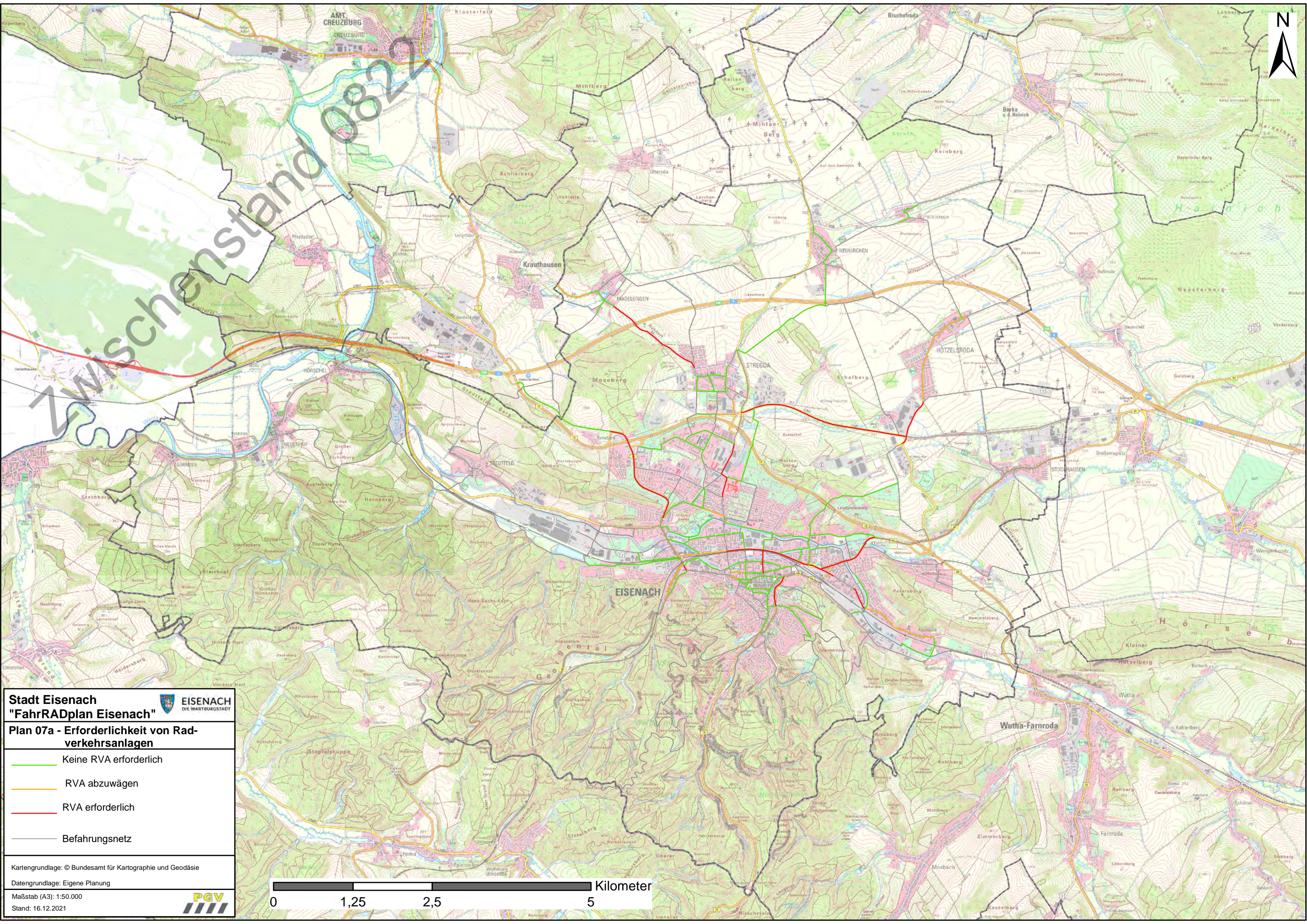
- Gut
- Leicht eingeschränkt
- Erheblich eingeschränkt
- Nicht befahrbar / Sturzgefahr
- Befahrungnetz

Kartgrundlage: © Bundesamt für Kartographie und Geodäsie  
 Datengrundlage: Eigene Planung  
 Maßstab (A3): 1:15.000  
 Stand: 16.12.2021





Zwischenstand 08.2022



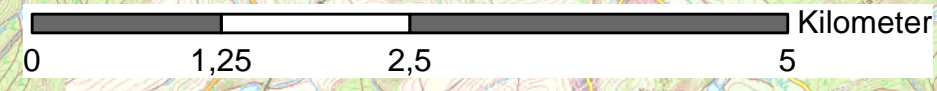
**Stadt Eisenach**  
**"FahrRADplan Eisenach"**

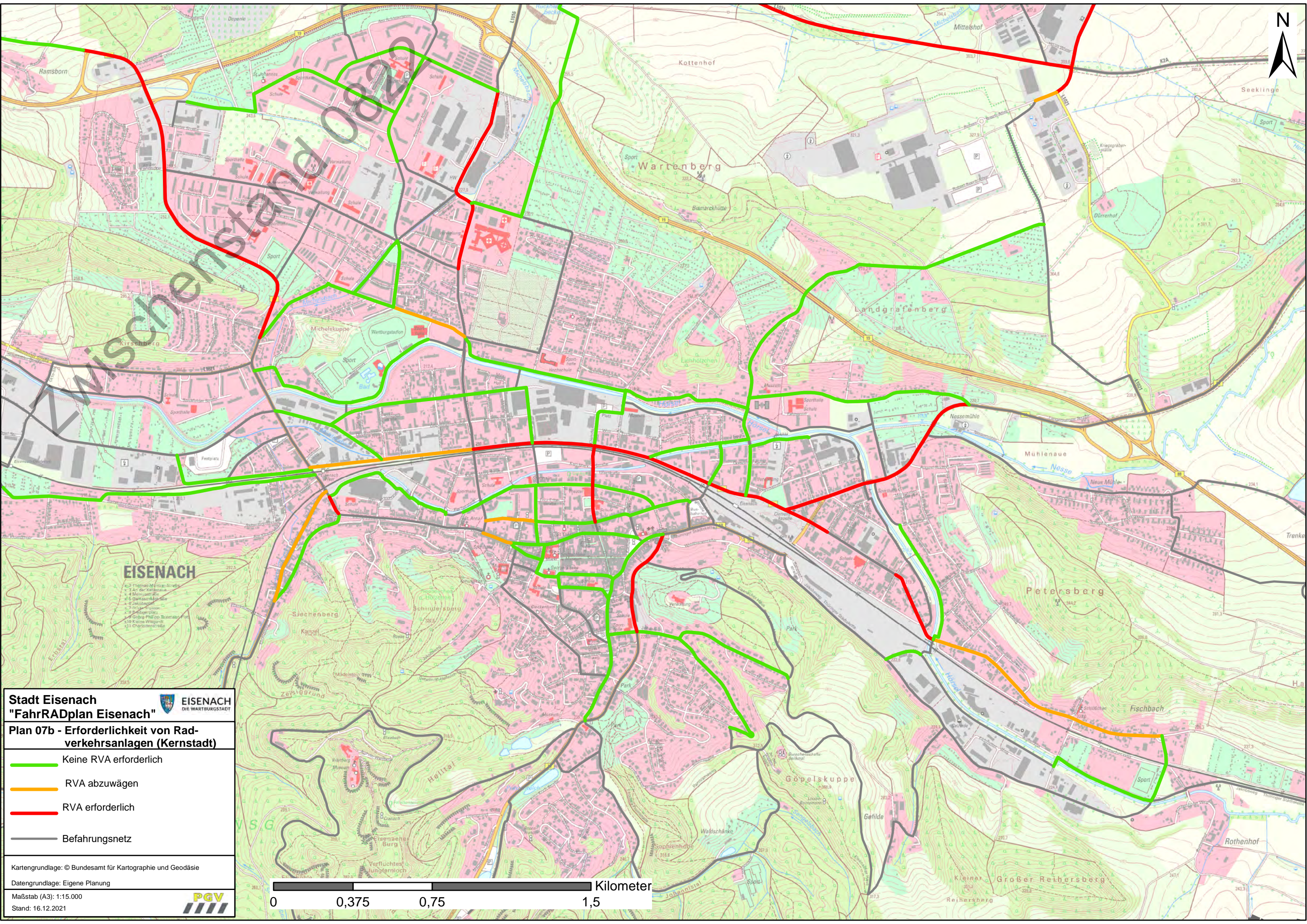


**Plan 07a - Erforderlichkeit von Radverkehrsanlagen**

- Keine RVA erforderlich
- RVA abzuwägen
- RVA erforderlich
- Befahrungnetz

Kartgrundlage: © Bundesamt für Kartographie und Geodäsie  
 Datengrundlage: Eigene Planung  
 Maßstab (A3): 1:50.000  
 Stand: 16.12.2021





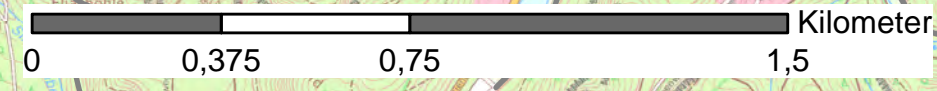
**Stadt Eisenach**  
**"FahrRADplan Eisenach"**



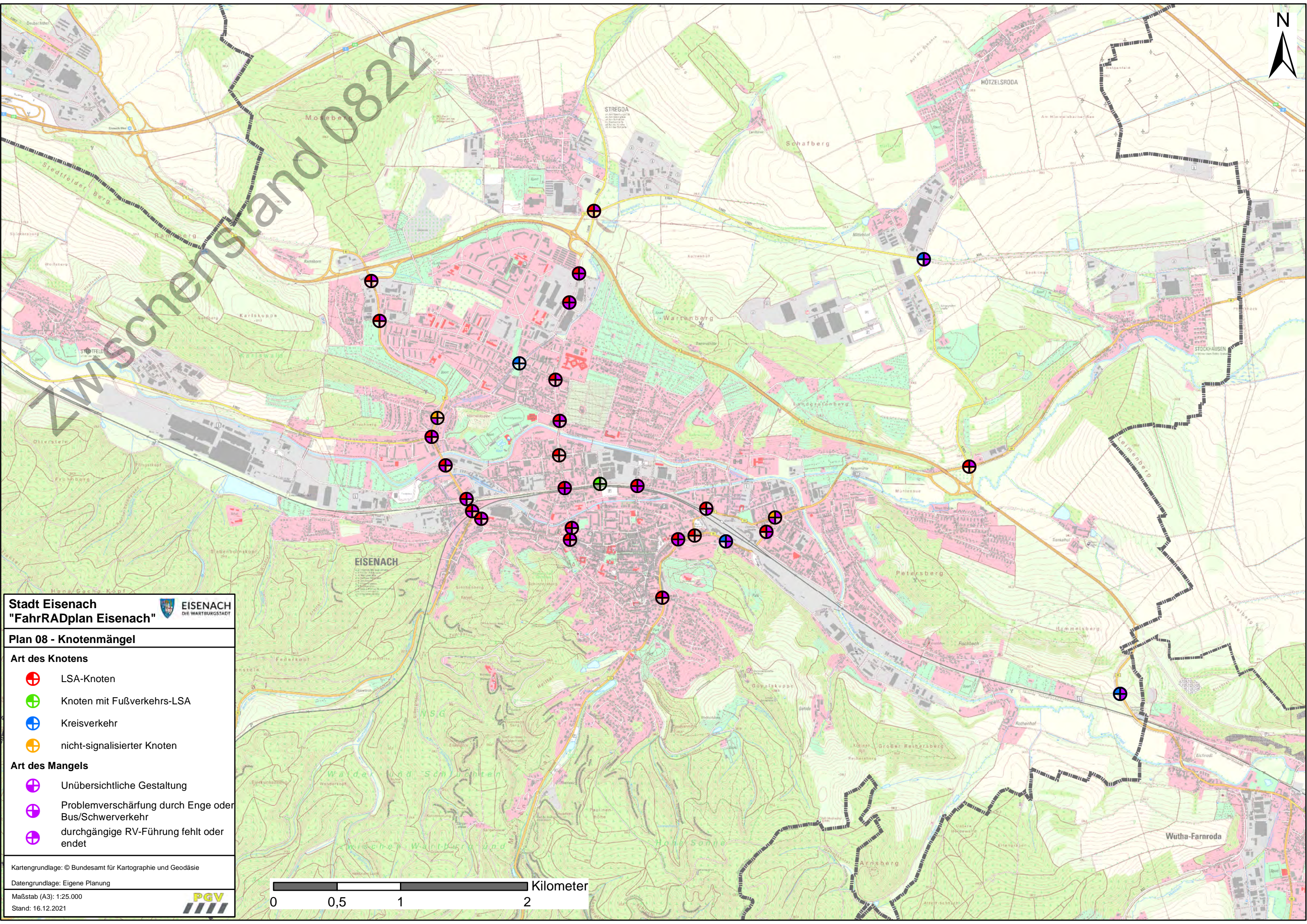
**Plan 07b - Erforderlichkeit von Radverkehrsanlagen (Kernstadt)**

- Keine RVA erforderlich
- RVA abzuwägen
- RVA erforderlich
- Befahrungnetz

Kartgrundlage: © Bundesamt für Kartographie und Geodäsie  
 Datengrundlage: Eigene Planung  
 Maßstab (A3): 1:15.000  
 Stand: 16.12.2021











**Stadt Eisenach**  
**"FahrRADplan Eisenach"**






**Plan 08 - Knotenmängel**

**Art des Knotens**

-  LSA-Knoten
-  Knoten mit Fußverkehrs-LSA
-  Kreisverkehr
-  nicht-signalisierter Knoten

**Art des Mangels**


-  Unübersichtliche Gestaltung
-  Problemverschärfung durch Enge oder Bus/Schwerverkehr
-  durchgängige RV-Führung fehlt oder endet

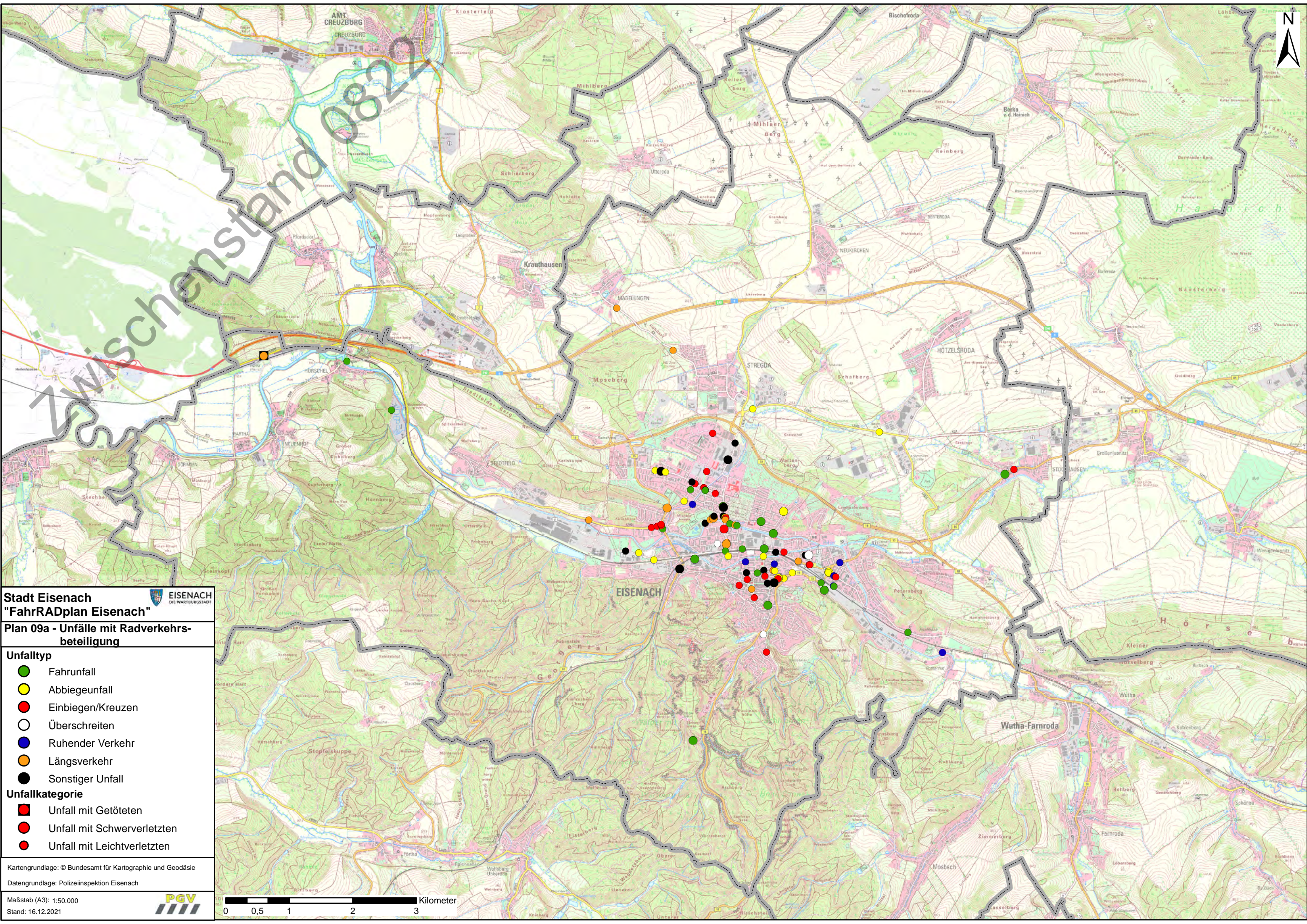
Kartengrundlage: © Bundesamt für Kartographie und Geodäsie

Datengrundlage: Eigene Planung

Maßstab (A3): 1:25.000

Stand: 16.12.2021





**Stadt Eisenach**  
**"FahrRADplan Eisenach"**

**Plan 09a - Unfälle mit Radverkehrsbeteiligung**

**Unfalltyp**

- Fahrnfall
- Abbiegeunfall
- Einbiegen/Kreuzen
- Überschreiten
- Ruhender Verkehr
- Längsverkehr
- Sonstiger Unfall

**Unfallkategorie**

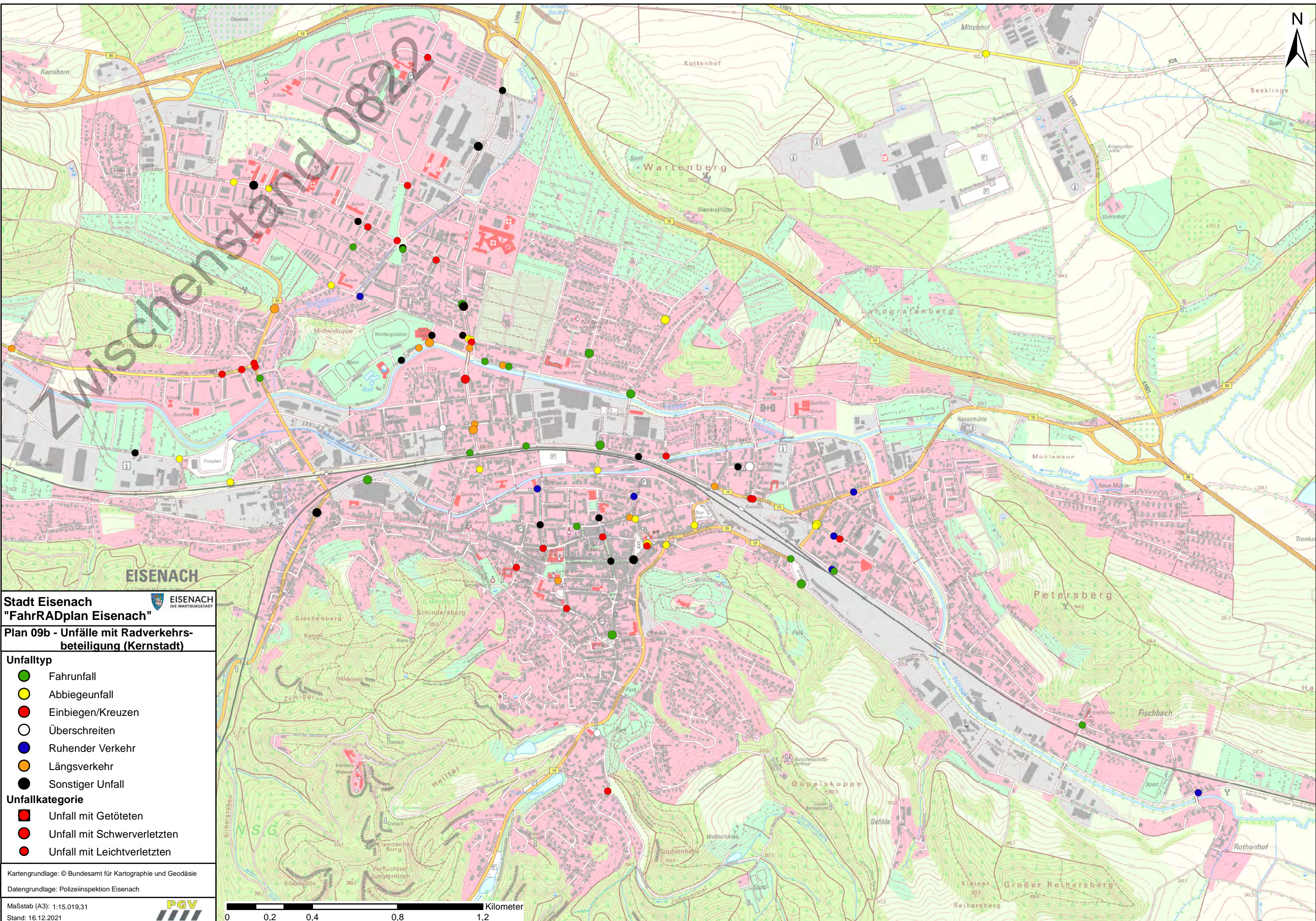
- Unfall mit Getöteten
- Unfall mit Schwerverletzten
- Unfall mit Leichtverletzten

Kartengrundlage: © Bundesamt für Kartographie und Geodäsie  
 Datengrundlage: Polizeiinspektion Eisenach


Maßstab (A3): 1:50.000  
 Stand: 16.12.2021

**PGV**

0 0,5 1 2 3 Kilometer



**Stadt Eisenach**  
**"FahrRADplan Eisenach"**




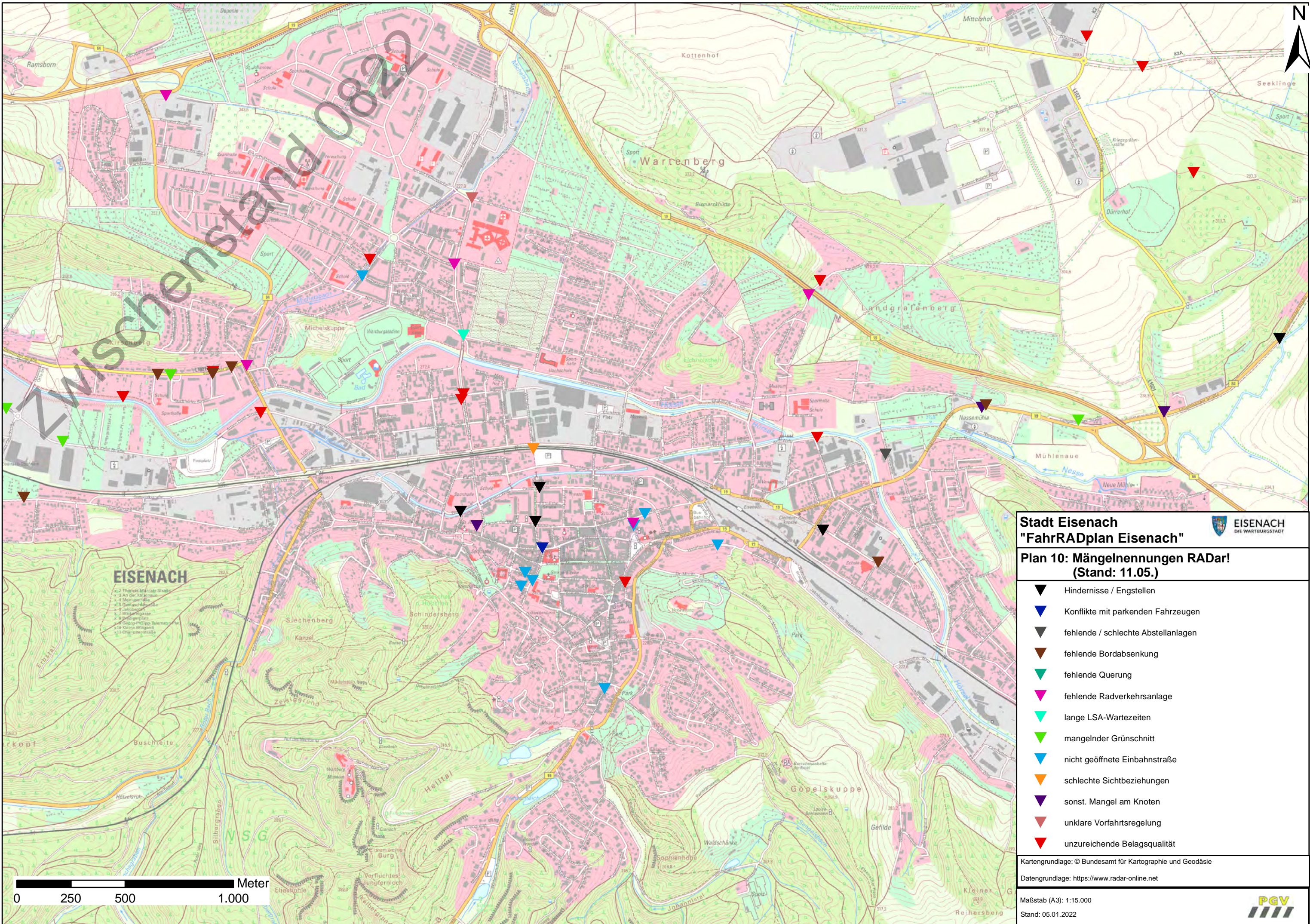
**Plan 09b - Unfälle mit Radverkehrsbeteiligung (Kernstadt)**

- Unfalltyp**
- Fahrnfall
  - Abbiegeunfall
  - Einbiegen/Kreuzen
  - Überschreiten
  - Ruhender Verkehr
  - Längsverkehr
  - Sonstiger Unfall
- Unfallkategorie**
- Unfall mit Getöteten
  - Unfall mit Schwerverletzten
  - Unfall mit Leichtverletzten

Kartengrundlage: © Bundesamt für Kartographie und Geodäsie  
 Datengrundlage: Polizeiinspektion Eisenach

Maßstab (A3): 1:15.019,31  
 Stand: 16.12.2021





**Stadt Eisenach**  
**"FahrRADplan Eisenach"**



**Plan 10: Mängelnennungen RADar!**  
**(Stand: 11.05.)**

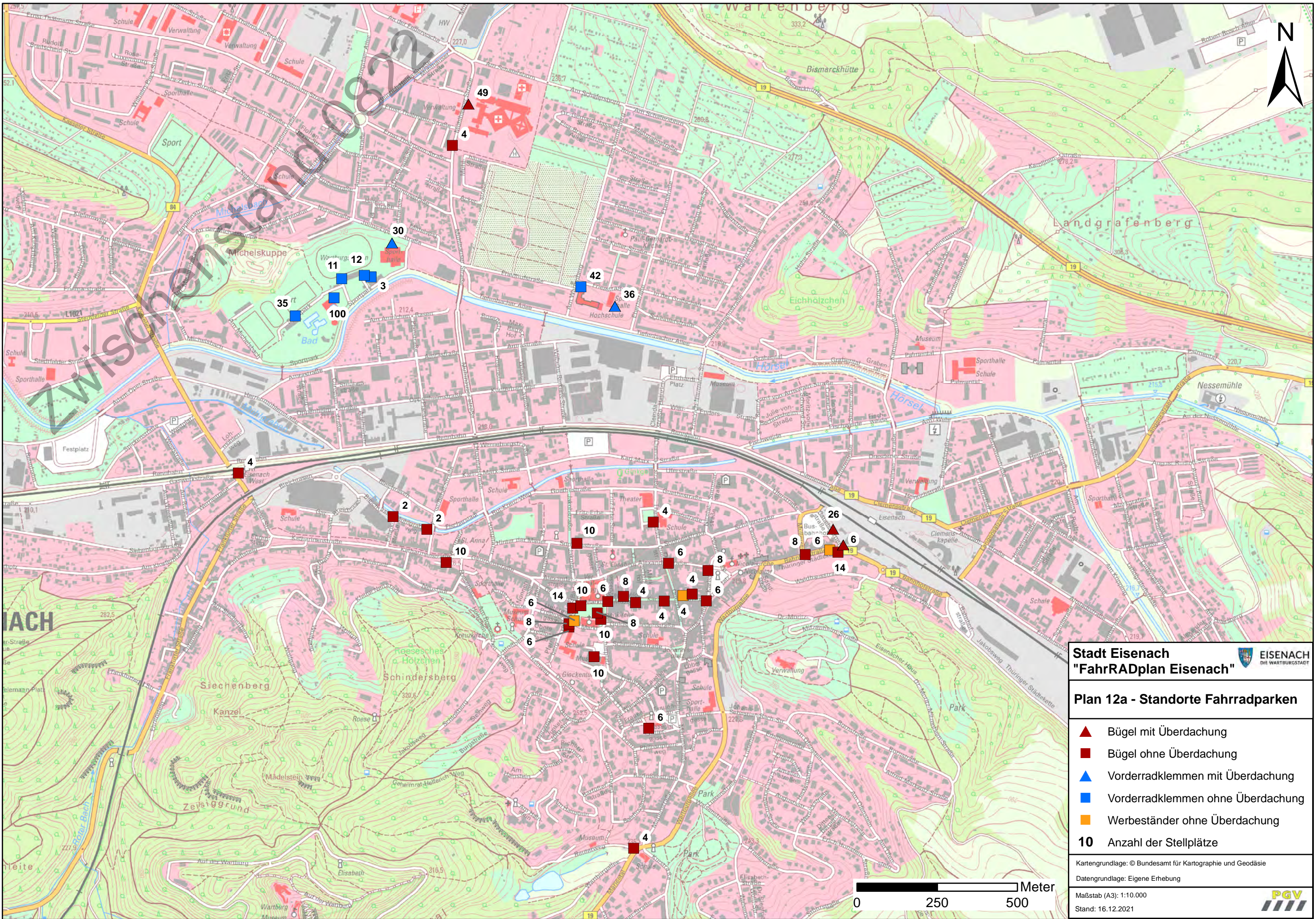
- ▼ Hindernisse / Engstellen
- ▼ Konflikte mit parkenden Fahrzeugen
- ▼ fehlende / schlechte Abstellanlagen
- ▼ fehlende Bordabsenkung
- ▼ fehlende Querung
- ▼ fehlende Radverkehrsanlage
- ▼ lange LSA-Wartezeiten
- ▼ mangelnder Grünschnitt
- ▼ nicht geöffnete Einbahnstraße
- ▼ schlechte Sichtbeziehungen
- ▼ sonst. Mangel am Knoten
- ▼ unklare Vorfahrtsregelung
- ▼ unzureichende Belagsqualität

Kartengrundlage: © Bundesamt für Kartographie und Geodäsie  
 Datengrundlage: <https://www.radar-online.net>

0 250 500 1.000 Meter

Maßstab (A3): 1:15.000  
 Stand: 05.01.2022





**Stadt Eisenach**  
**"FahrRADplan Eisenach"**



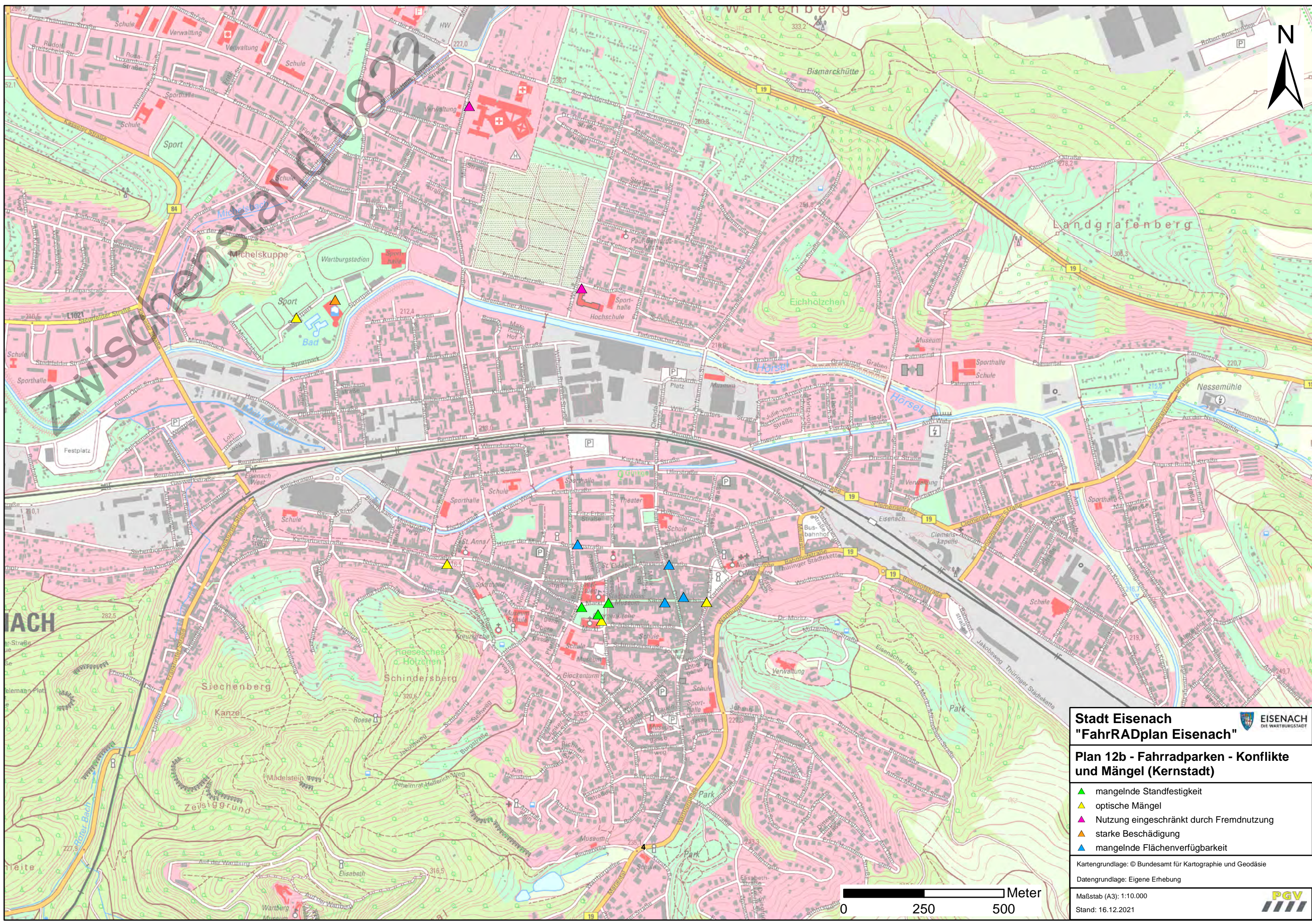
**Plan 12a - Standorte Fahrradparken**

- ▲ Bügel mit Überdachung
- Bügel ohne Überdachung
- ▲ Vorderradklappen mit Überdachung
- Vorderradklappen ohne Überdachung
- Werbeständer ohne Überdachung
- 10** Anzahl der Stellplätze

Kartengrundlage: © Bundesamt für Kartographie und Geodäsie  
 Datengrundlage: Eigene Erhebung

Maßstab (A3): 1:10.000  
 Stand: 16.12.2021





**Stadt Eisenach**  
**"FahrRADplan Eisenach"**

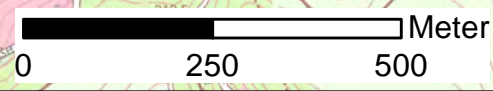
**Plan 12b - Fahrradparken - Konflikte und Mängel (Kernstadt)**

- ▲ mangelnde Standfestigkeit
- ▲ optische Mängel
- ▲ Nutzung eingeschränkt durch Fremdnutzung
- ▲ starke Beschädigung
- ▲ mangelnde Flächenverfügbarkeit

Kartengrundlage: © Bundesamt für Kartographie und Geodäsie  
 Datengrundlage: Eigene Erhebung

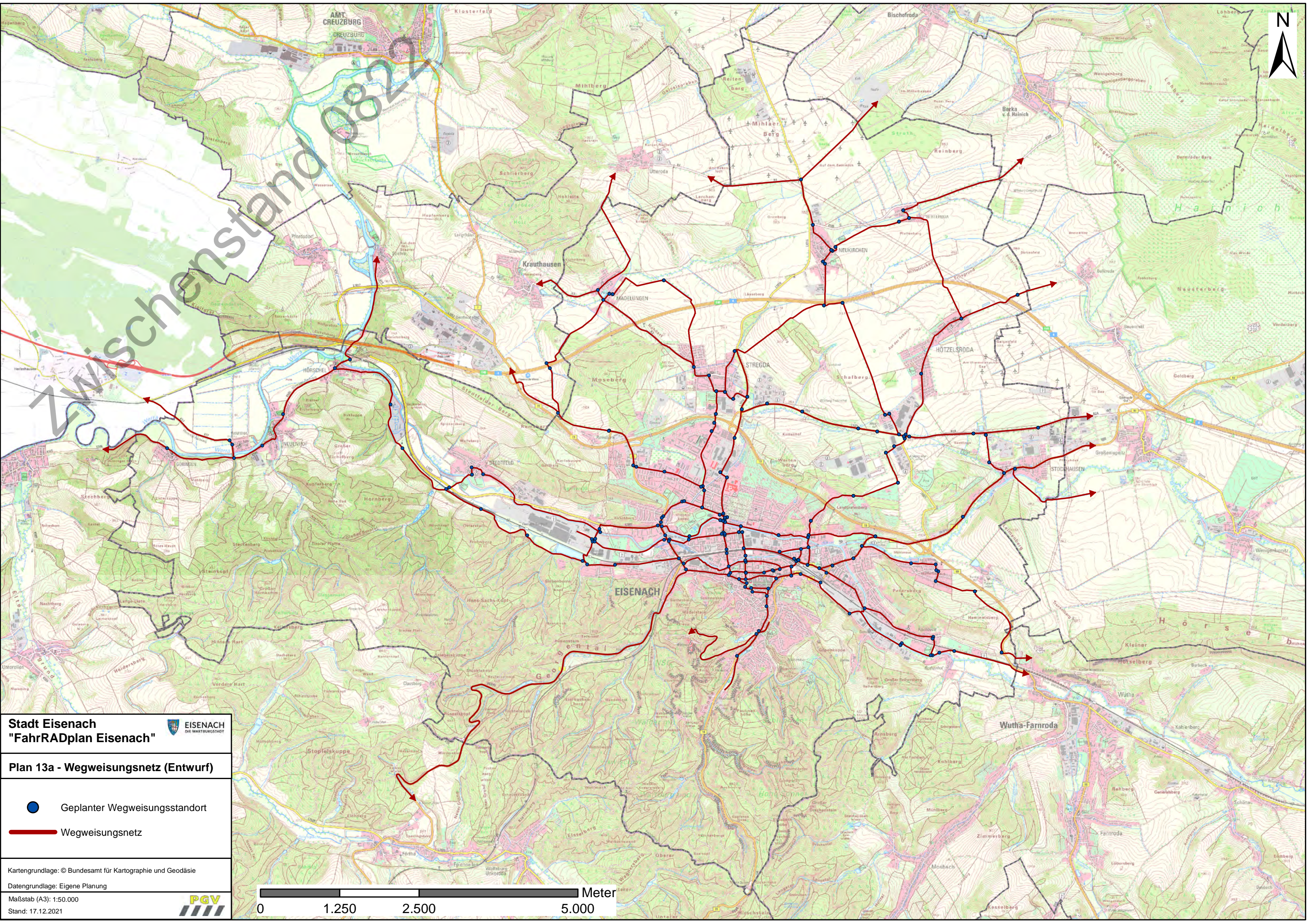
Maßstab (A3): 1:10.000  
 Stand: 16.12.2021

**PGV**







Zwischenstand 08.2021



Stadt Eisenach  
"FahrRADplan Eisenach"



Plan 13a - Wegweisungsnetz (Entwurf)


-  Geplanter Wegweisungsstandort
-  Wegweisungsnetz

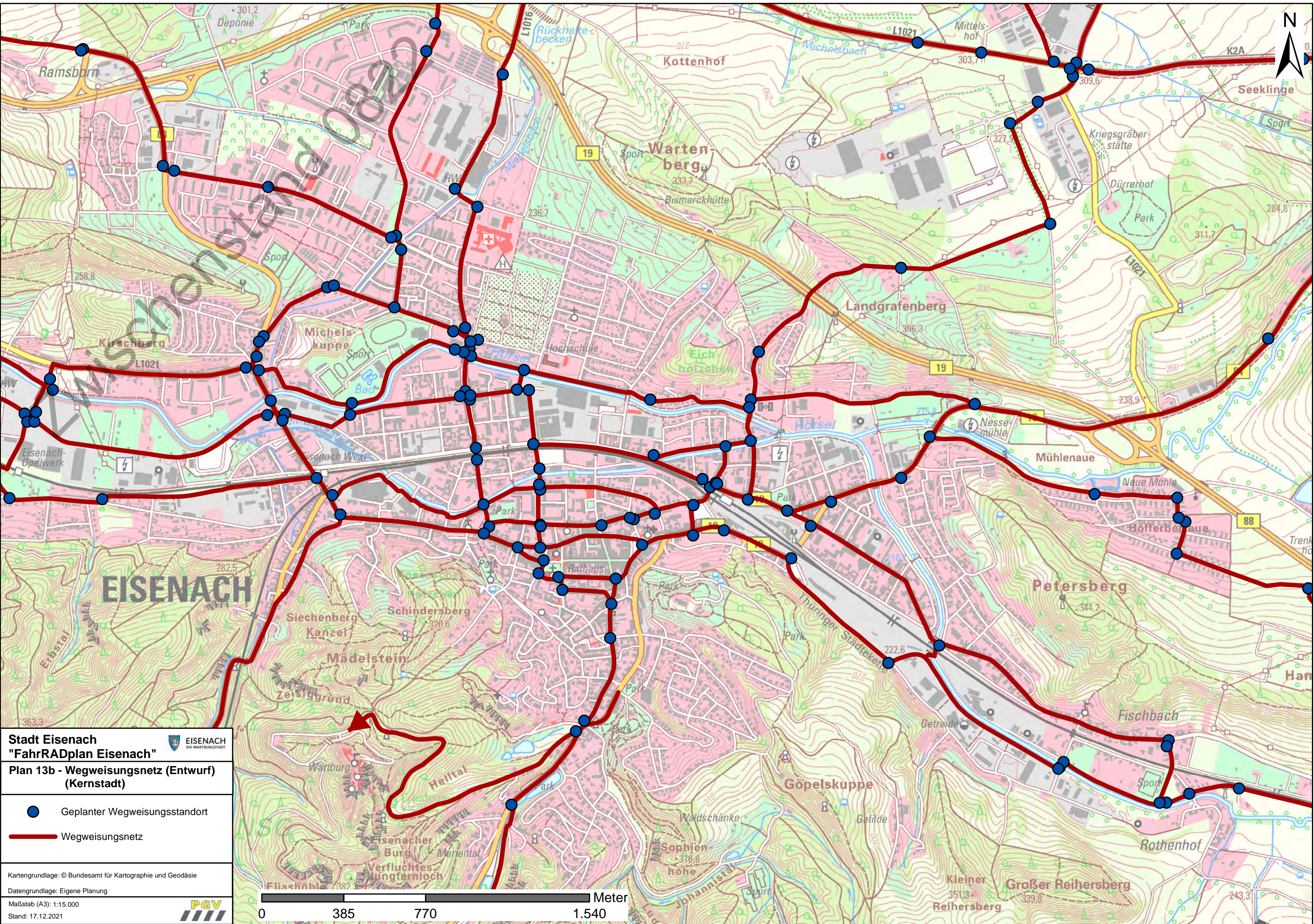
Kartgrundlage: © Bundesamt für Kartographie und Geodäsie

Datengrundlage: Eigene Planung

Maßstab (A3): 1:50.000



Stand: 17.12.2021



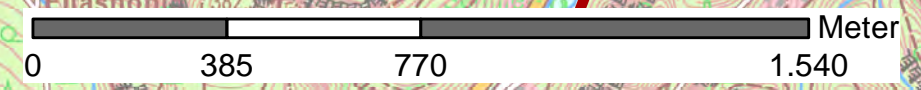


**Stadt Eisenach**  
**"FahrRADplan Eisenach"**

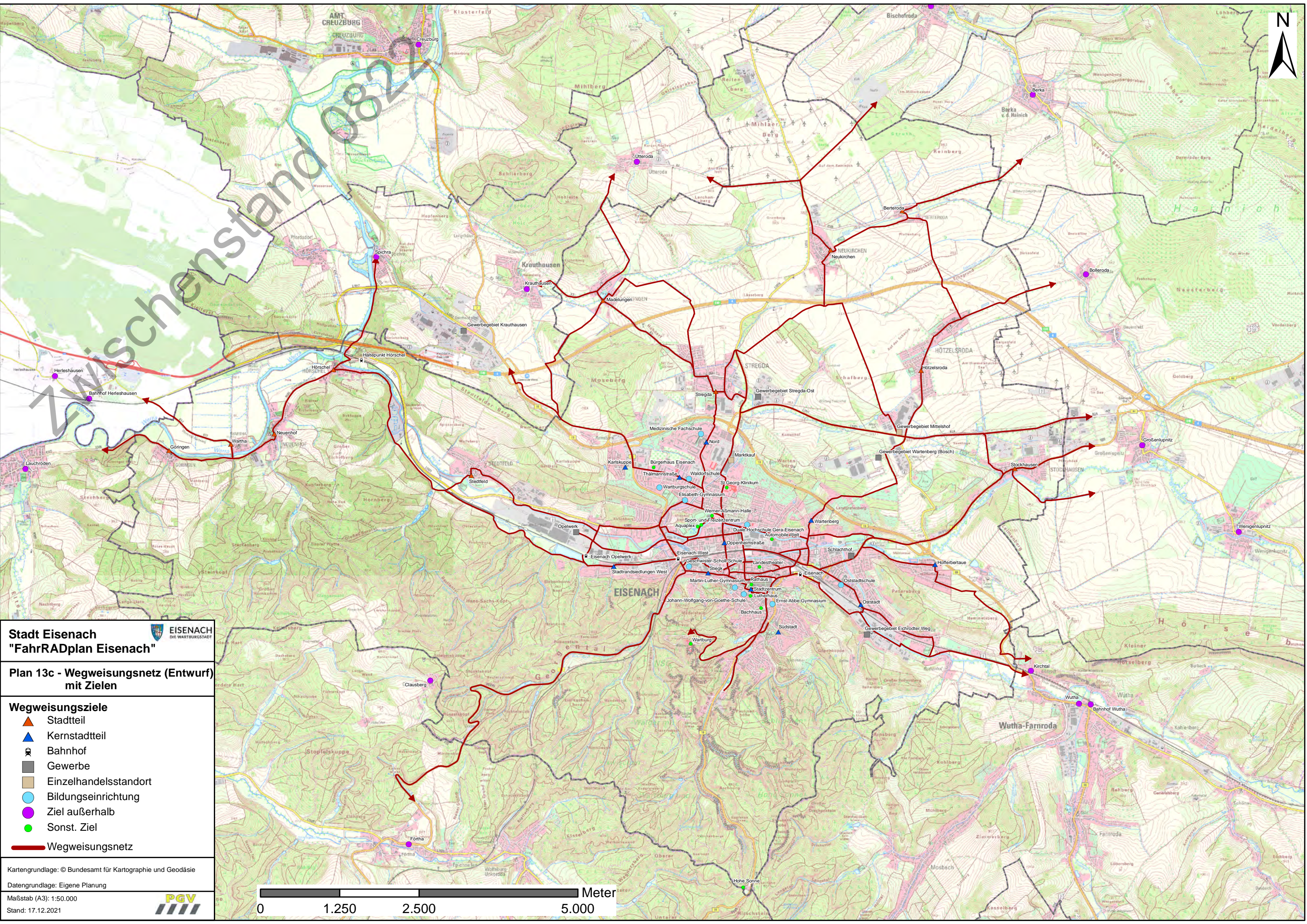


-  Geplanter Wegweisungsstandort
-  Wegweisungsnetz

Kartgrundlage: © Bundesamt für Kartographie und Geodäsie  
Datengrundlage: Eigene Planung  
Maßstab (A3): 1:15.000  
Stand: 17.12.2021







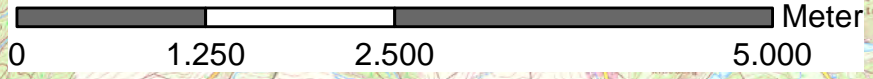
**Stadt Eisenach**  
**"FahrRADplan Eisenach"**

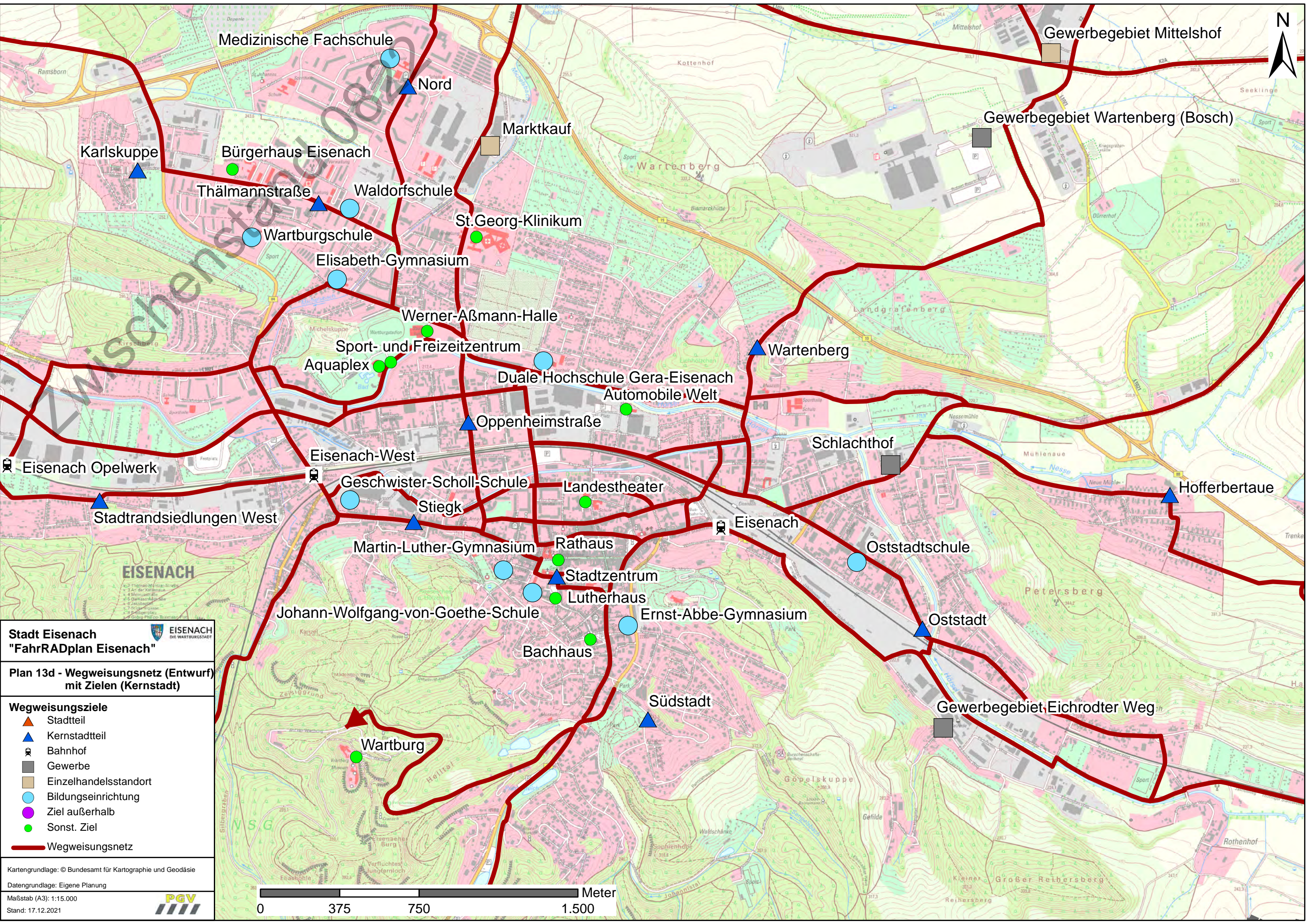


**Plan 13c - Wegweisungsnetz (Entwurf)**  
**mit Zielen**

- Wegweisungsziele**
-  Stadtteil
  -  Kernstadtteil
  -  Bahnhof
  -  Gewerbe
  -  Einzelhandelsstandort
  -  Bildungseinrichtung
  -  Ziel außerhalb
  -  Sonst. Ziel
-  Wegweisungsnetz

Kartgrundlage: © Bundesamt für Kartographie und Geodäsie  
Datengrundlage: Eigene Planung  
Maßstab (A3): 1:50.000  
Stand: 17.12.2021



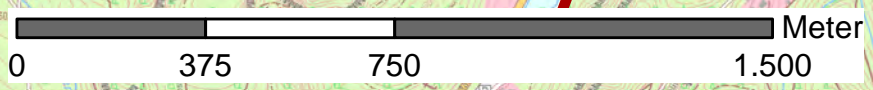


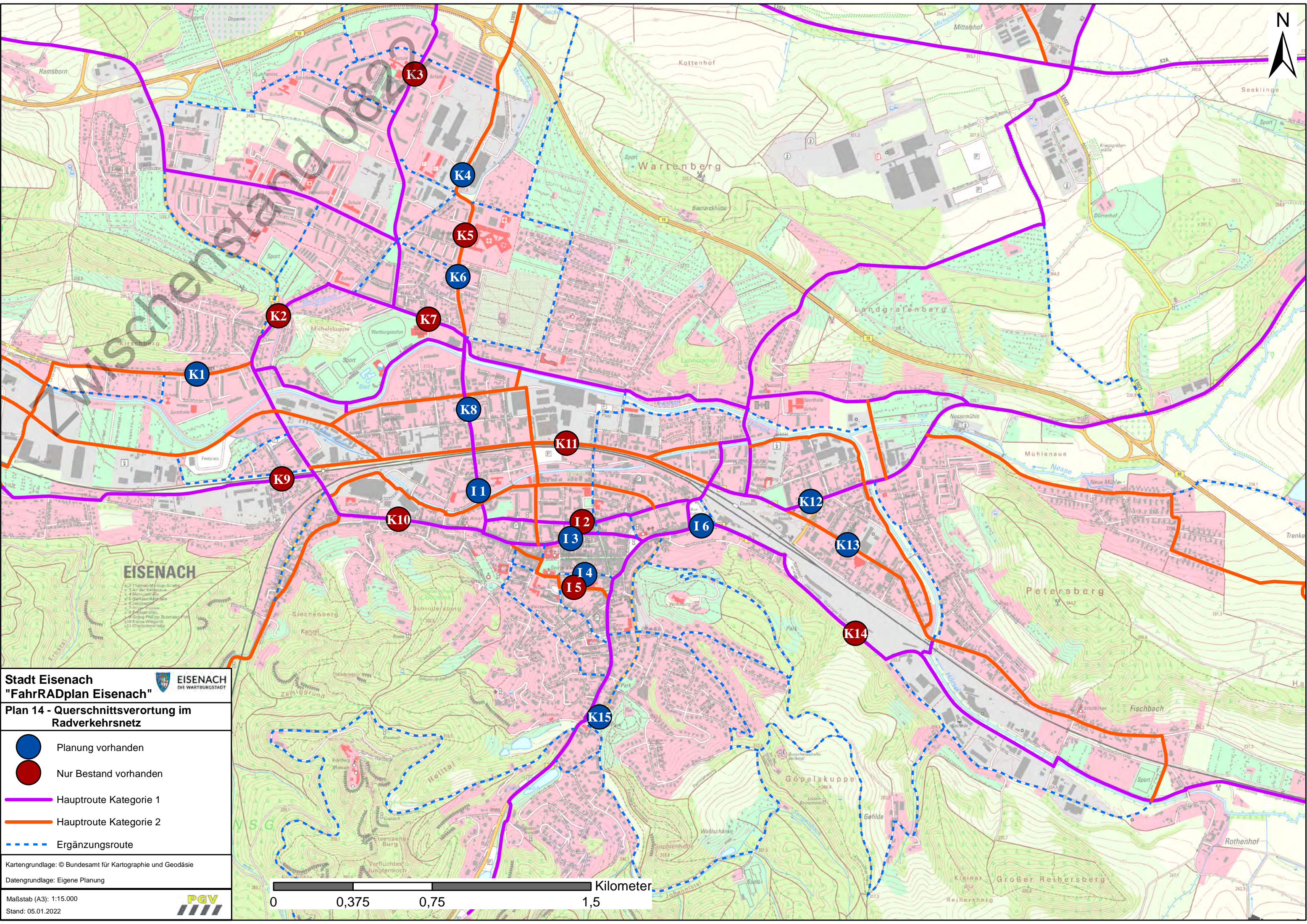
**Stadt Eisenach**  
"FahrRADplan Eisenach"

**Plan 13d - Wegweisungsnetz (Entwurf)  
mit Zielen (Kernstadt)**

- Wegweisungsziele**
-  Stadtteil
  -  Kernstadtteil
  -  Bahnhof
  -  Gewerbe
  -  Einzelhandelsstandort
  -  Bildungseinrichtung
  -  Ziel außerhalb
  -  Sonst. Ziel
-  Wegweisungsnetz

Kartgrundlage: © Bundesamt für Kartographie und Geodäsie  
Datengrundlage: Eigene Planung  
Maßstab (A3): 1:15.000  
Stand: 17.12.2021










**Stadt Eisenach**  
**"FahrRADplan Eisenach"**



**Plan 14 - Querschnittsverortung im Radverkehrsnetz**

-  Planung vorhanden
-  Nur Bestand vorhanden
-  Hauptroute Kategorie 1
-  Hauptroute Kategorie 2
-  Ergänzungsroute

Kartengrundlage: © Bundesamt für Kartographie und Geodäsie

Datengrundlage: Eigene Planung

Maßstab (A3): 1:15.000  
Stand: 05.01.2022

